

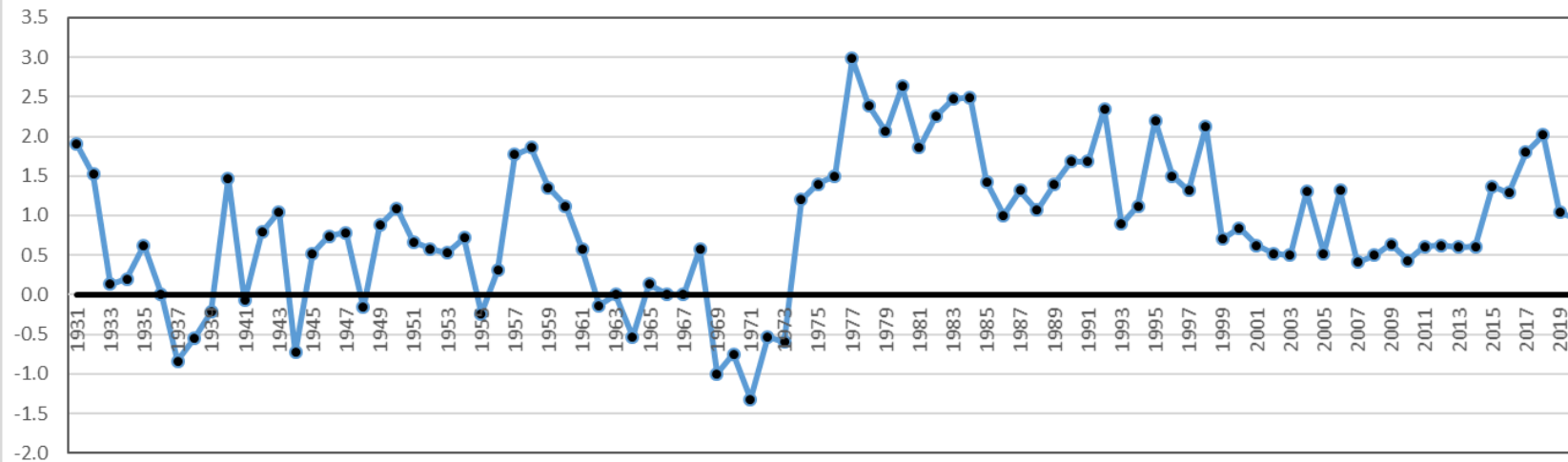


Alturas mínimas históricas

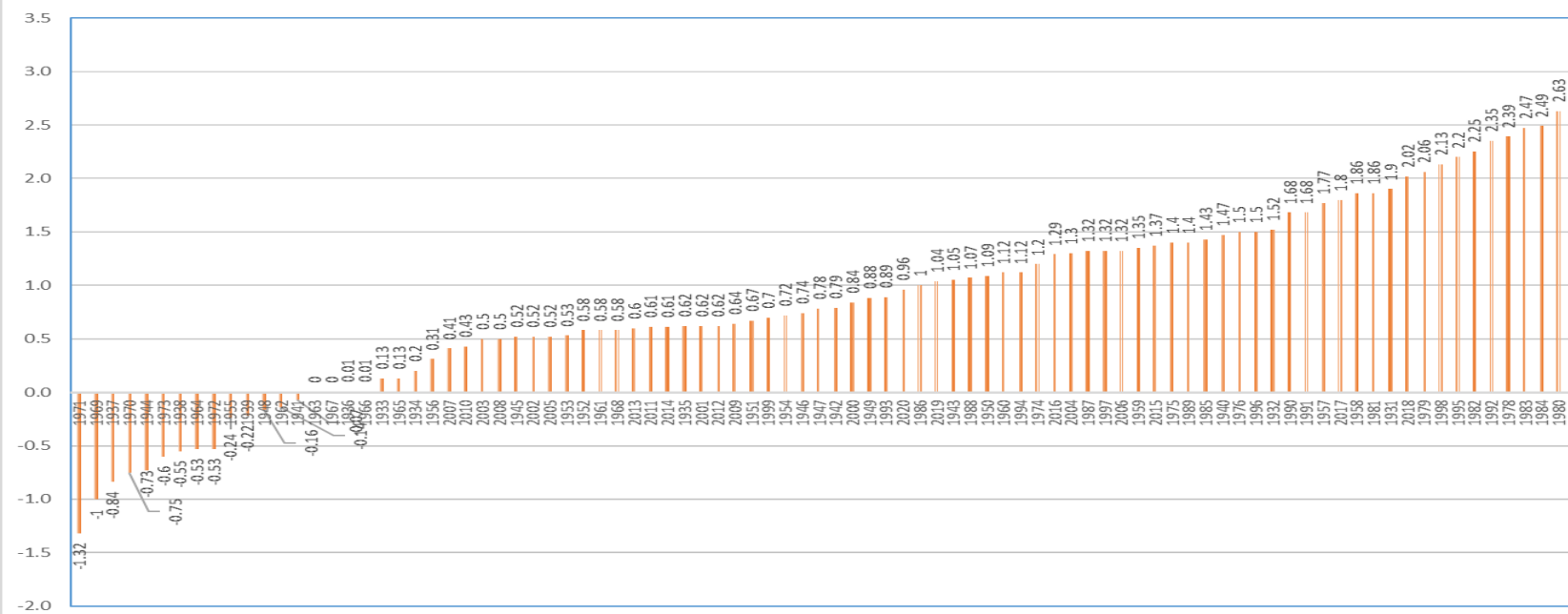
Subdirección de Hidrología
Dirección de Meteorología e Hidrología - DINAC

21 de septiembre del 2020

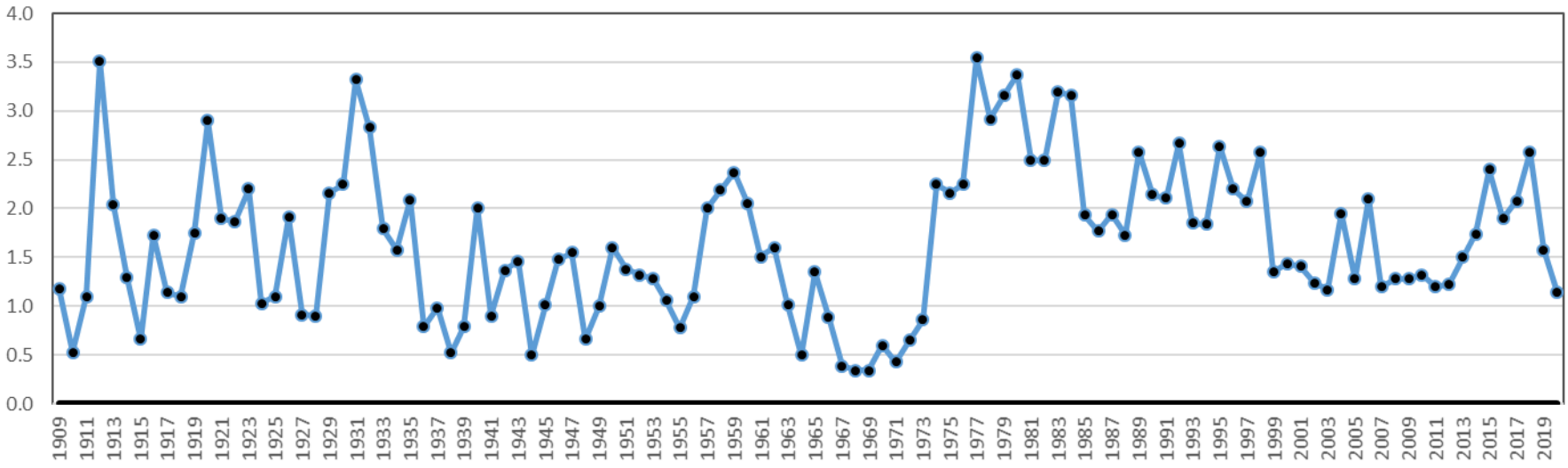
Alturas mínimas anuales, Bahía Negra



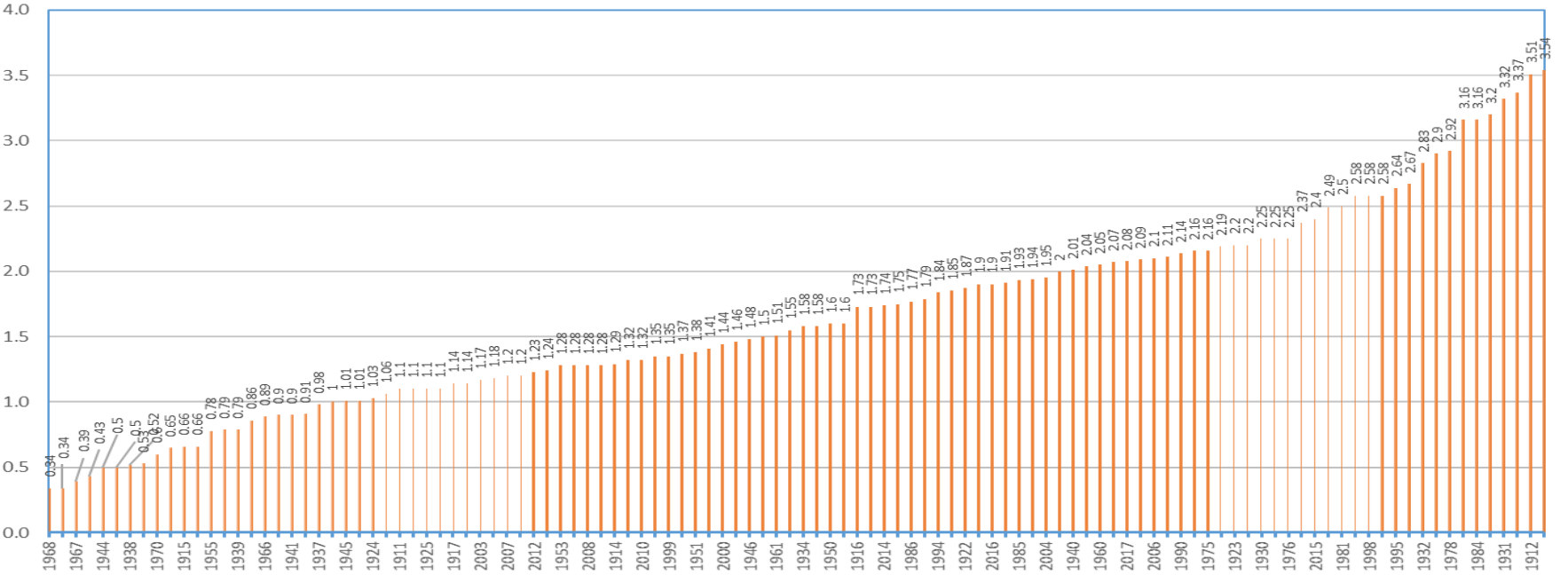
ALTURA MÍNIMA EN ORDEN ASCENDENTE



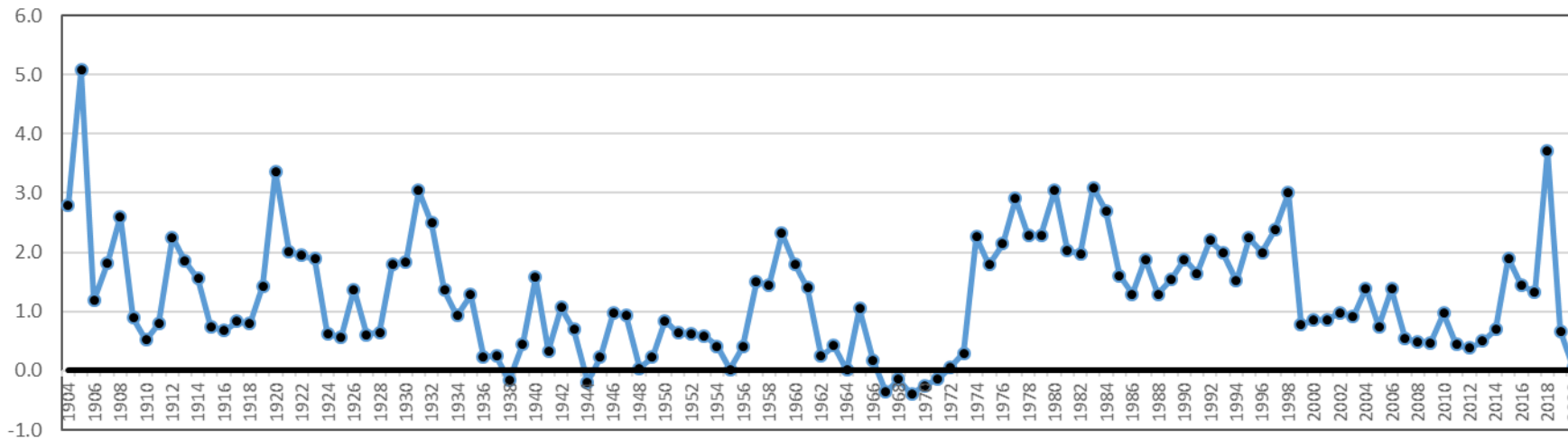
Alturas mínimas anuales, Concepción



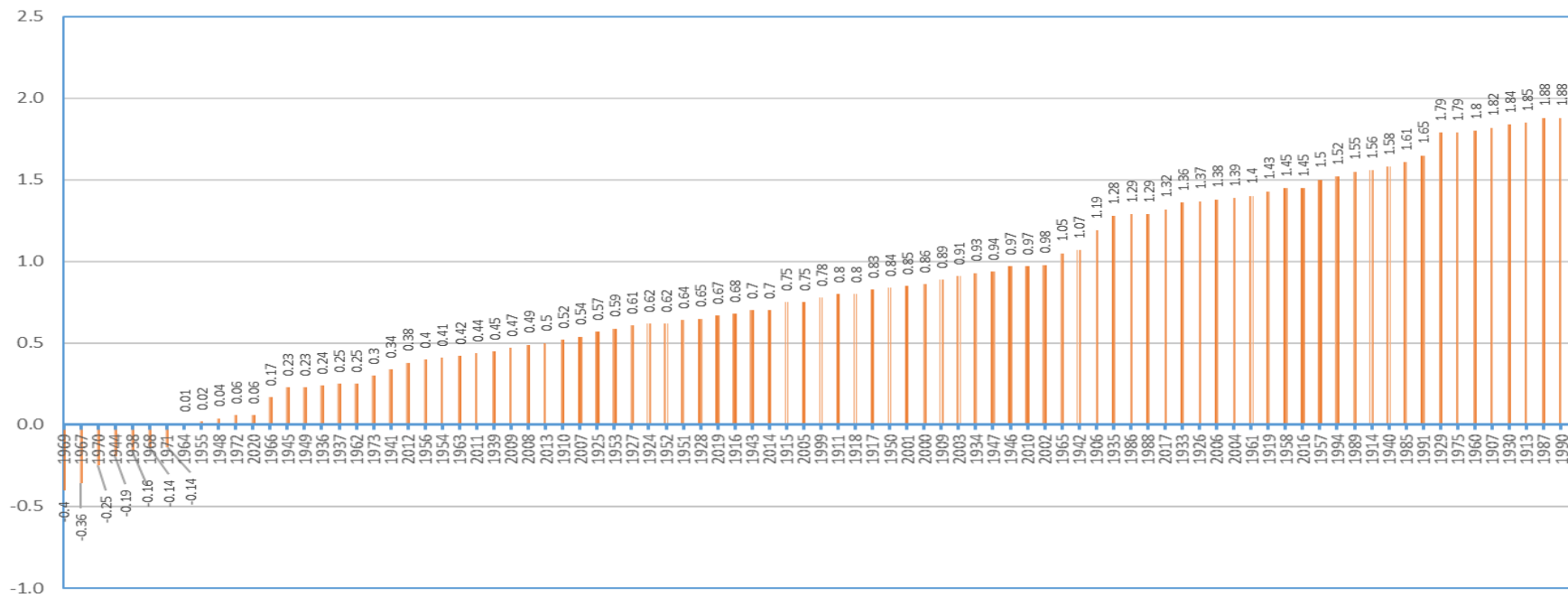
ALTURA MÍNIMA EN ORDEN ASCENDENTE



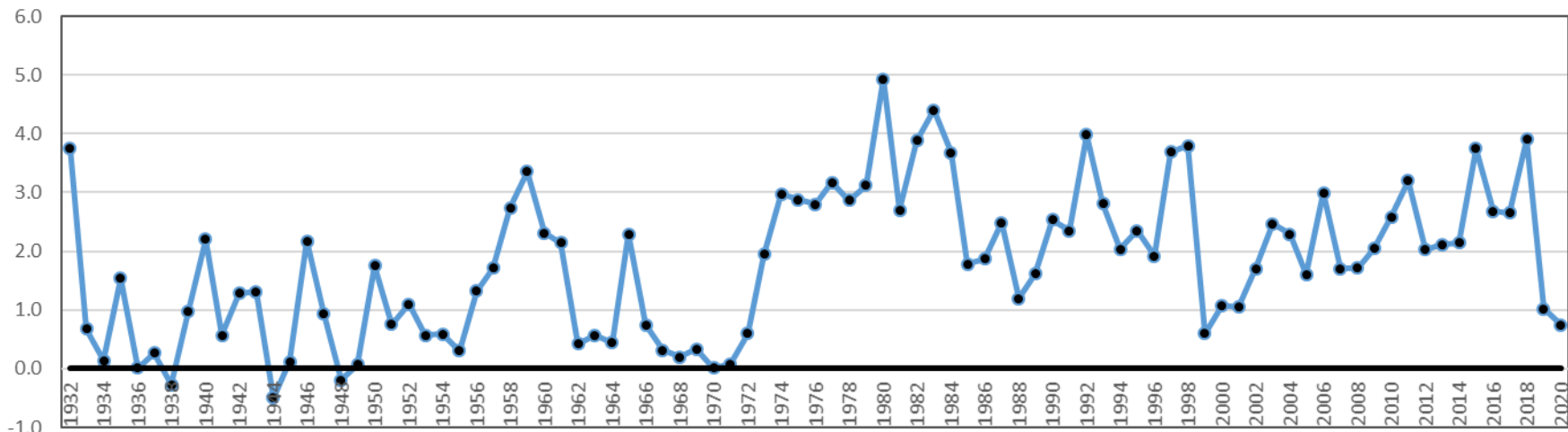
Alturas mínimas anuales, Asunción



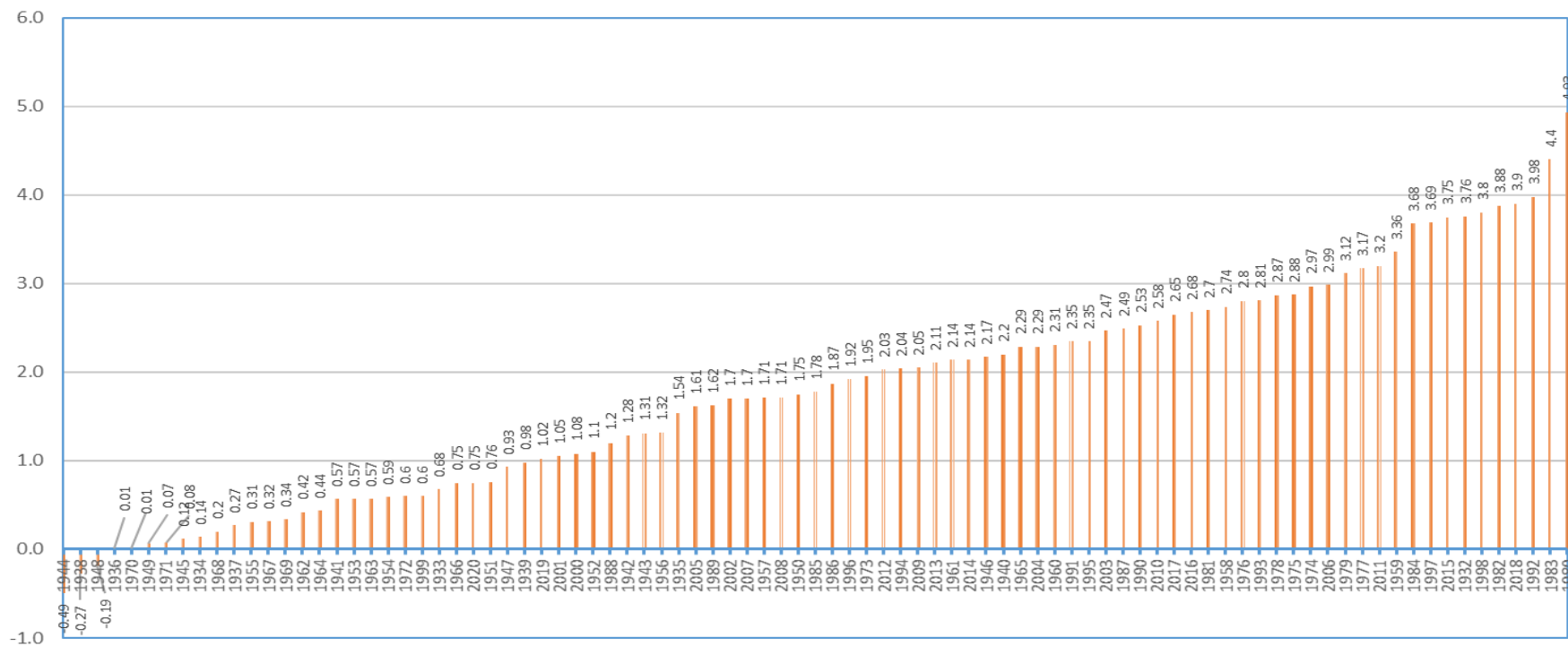
ALTURA MÍNIMA EN ORDEN ASCENDENTE



Alturas mínimas anuales, Pilar



ALTURA MÍNIMA EN ORDEN ASCENDENTE



Resumen de las alturas mínimas históricas, comparados con el nivel actual



Puerto	Alturas mínimas históricas (metros)			
	Valor	Fecha	Actual	Fecha
Bahía Negra	-1.32	26/09/1971	0.96	21/9/2020
Concepción	0.34	07/01/1968	1.14	21/9/2020
Asunción	-0.4	24/09/1969	0.06	21/9/2020
Pilar	-0.49	06/10/1944	0.75	21/9/2020

Fuente de datos; **Administración Nacional de Navegación y Puertos (ANNP)**



FELIX KANAZAWA

PRESIDENTE, DIRECCIÓN NACIONAL DE AERONÁUTICA CIVIL DINAC

RAÚL RODAS

DIRECTOR, DIRECCIÓN DE METEOROLOGÍA E HIDROLOGÍA DMH

NELSON PÉREZ

SUB DIRECTOR DE HIDROLOGÍA

MAX PASTÉN

GERENTE DE PRONÓSTICOS HIDROLÓGICOS

ROCÍO VÁZQUEZ

JEFE DE DEPARTAMENTO DE PRONÓSTICOS HIDROLÓGICOS

COLABORADORES

GERENCIA DE OBSERVACIONES HIDROLÓGICAS

ARMADA NACIONAL

ADMINISTRACIÓN NACIONAL DE NAVEGACIÓN Y PUERTOS

MINISTERIO DE OBRAS PÚBLICAS Y COMUNICACIONES

MINISTERIO DEL AMBIENTE Y DESARROLLO SOSTENIBLE

Para más información:

Dirección de Meteorología e Hidrología Cnel. Francisco
López 1080 c/ De la Conquista – Tel.: (021) 438-1000

Correo:

max.pasten@meteorologia.gov.py

[rocio.vazquez @meteorologia.gov.py](mailto:rocio.vazquez@meteorologia.gov.py)



*Paraguay
de la gente*



Seguinos cómo:

Dirección de Meteorología e Hidrología - D M H



@DMH_PY

Departamento de
Pronósticos Hidrológicos