

pdfpages



DIRECCION NACIONAL DE AERONAUTICA CIVIL
DIRECCION DE METEOROLOGIA E HIDROLOGIA

■ GOBIERNO *Paraguay*
■ NACIONAL *de la gente*

Monitoreo de la altura diaria del río Paraguay y Paraná

Subdirección de Hidrología
Gerencia de Observaciones Hidrológicas

20 de noviembre de 2020

Comportamiento de la altura del río Paraguay y Paraná



DIRECCION NACIONAL DE AERONAUTICA CIVIL
DIRECCION DE METEOROLOGIA E HIDROLOGIA

■ GOBIERNO *Paraguay*
■ NACIONAL *de la gente*

Lista de estaciones analizadas

En el mapa se observa la ubicación de los puertos analizados.



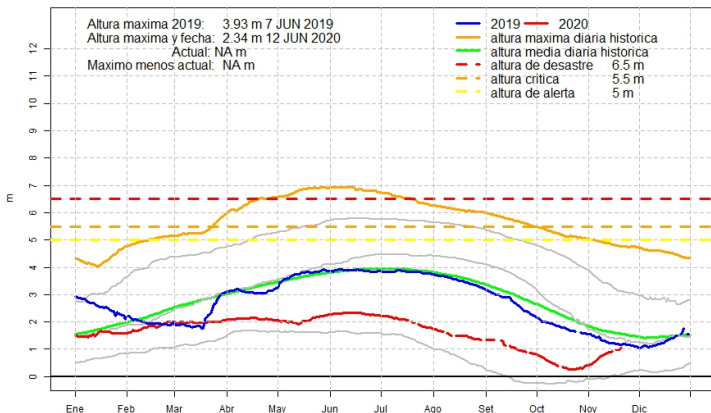
Comportamiento de la altura del río Paraguay y Paraná



DIRECCION NACIONAL DE AERONAUTICA CIVIL
DIRECCION DE METEOROLOGIA E HIDROLOGIA

GOBIERNO NACIONAL
Paraguay del grande

Altura diaria del río Paraguay, Bahía Negra



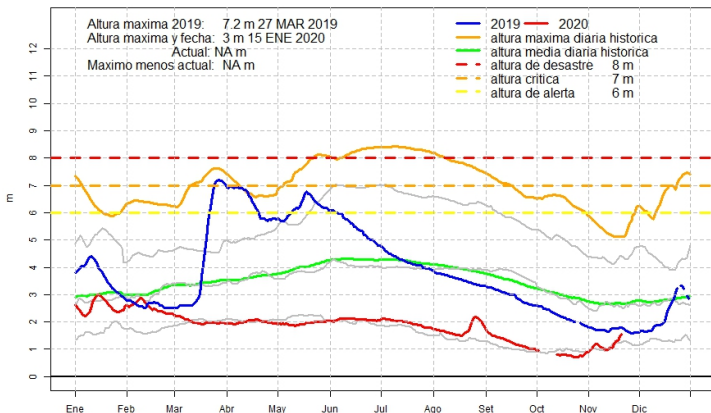
Comportamiento de la altura del río Paraguay y Paraná



DIRECCION NACIONAL DE AERONAUTICA CIVIL
DIRECCION DE METEOROLOGIA E HIDROLOGIA

GOBIERNO Nacional
Paraguay
de la gente

Altura diaria del río Paraguay, Concepcion



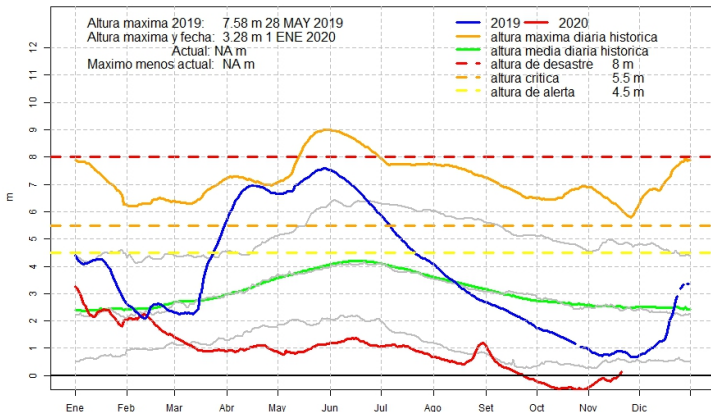
Comportamiento de la altura del río Paraguay y Paraná



DIRECCION NACIONAL DE AERONAUTICA CIVIL
DIRECCION DE METEOROLOGIA E HIDROLOGIA

GOBIERNO Paraguay
NACIONAL *de lo grande*

Altura diaria del río Paraguay, Asuncion



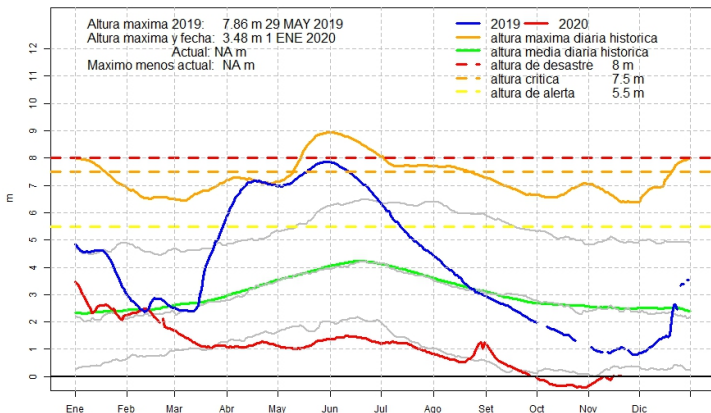
Comportamiento de la altura del río Paraguay y Paraná



DIRECCION NACIONAL DE AERONAUTICA CIVIL
DIRECCION DE METEOROLOGIA E HIDROLOGIA

GOBIERNO NACIONAL
Paraguay del grande

Altura diaria del río Paraguay, Villeta



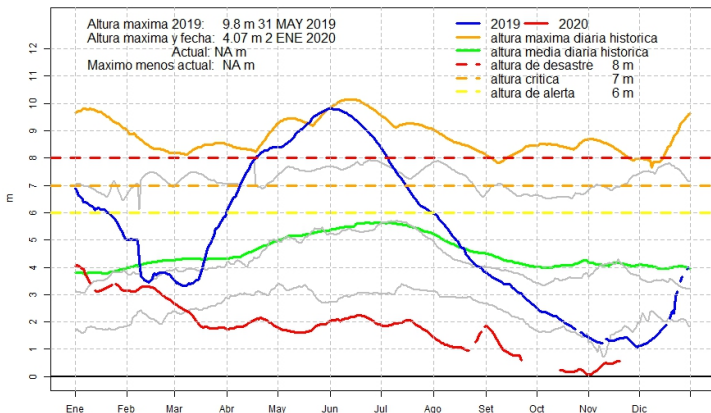
Comportamiento de la altura del Rio Paraguay y Paraná



DIRECCION NACIONAL DE AERONAUTICA CIVIL
DIRECCION DE METEOROLOGIA E HIDROLOGIA

GOBIERNO *Paraguay*
NACIONAL *de la gente*

Altura diaria del rio Paraguay, Alberdi



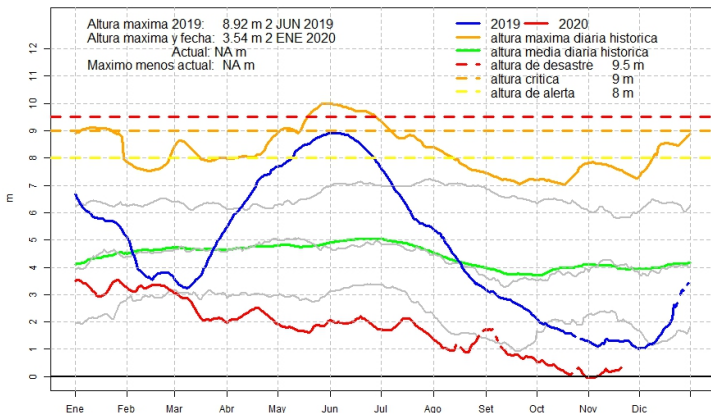
Comportamiento de la altura del Río Paraguay y Paraná



DIRECCION NACIONAL DE AERONAUTICA CIVIL
DIRECCION DE METEOROLOGIA E HIDROLOGIA

GOBIERNO NACIONAL
Paraguay
de la gente

Altura diaria del río Paraguay, Pilar



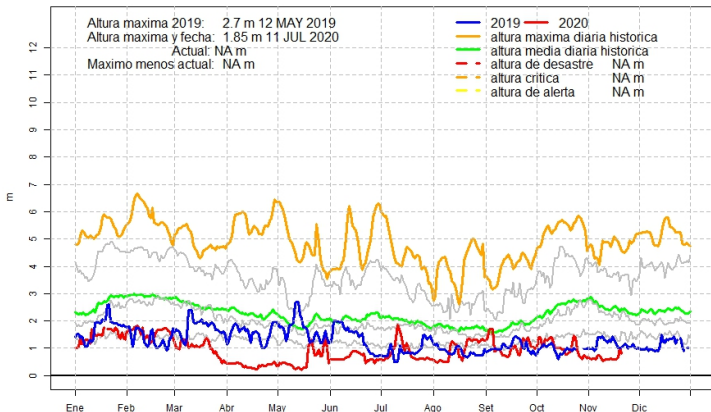
Comportamiento de la altura del Rio Paraguay y Paraná



DIRECCION NACIONAL DE AERONAUTICA CIVIL
DIRECCION DE METEOROLOGIA E HIDROLOGIA

GOBIERNO Nacional
Paraguay
de la gente

Altura diaria del rio Paraná, Ayolas



Información

Actualizado con datos: 20 de noviembre de 2020

Consultas:

Gerencia de Observaciones Hidrológicas: Oscar Rodriguez
oscar.rodriguez@meteorologia.gov.py