



Monitoreo Hidrológico mensual

RÍO PARAGUAY

Junio, 2021



Seguinos cómo:
Dirección de Meteorología e Hidrología - D M H



@DMH_paraguay

Departamento de Pronósticos
Hidrológicos

Contenido

Presentación	2
Estaciones Hidrológicas	3
Anomalía de la precipitación	4
Valores máximos del mes	6
Promedio del mes	7
Valores mínimos del mes	8
Anomalía del mes	9

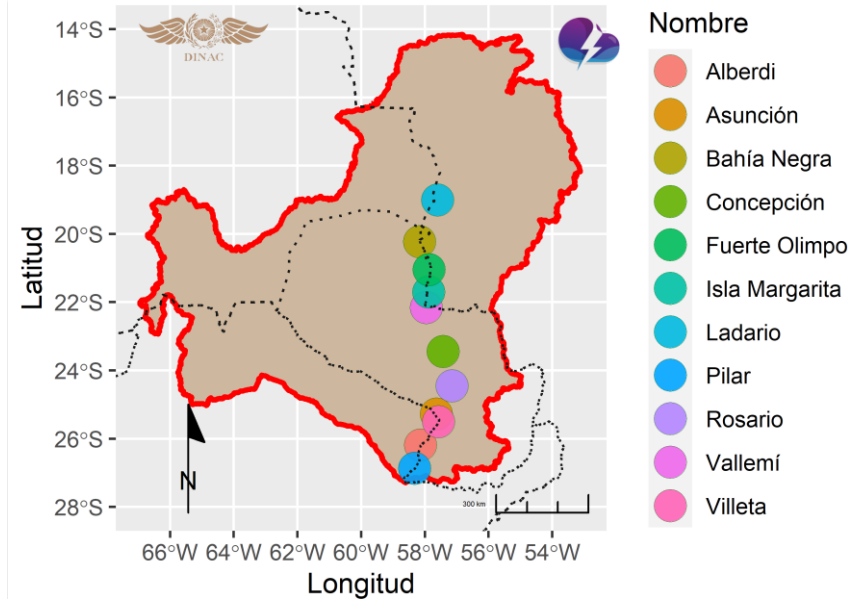
Presentación

La Dirección de Meteorología e Hidrología conjuntamente con otras instituciones como el MADES, MOPC, ANPP y la Armada Nacional, realiza un monitoreo continuo de los niveles del río Paraguay a través de estaciones hidrológicas automáticas y convencionales instaladas en los principales puertos del río Paraguay.

Los datos son colectados por la Dirección de Meteorología e Hidrología, quien disponibiliza de forma diaria y continua los niveles registrados.

Estaciones Hidrológicas

Principales estaciones hidrológicas convencionales
Cuenca del río Paraguay

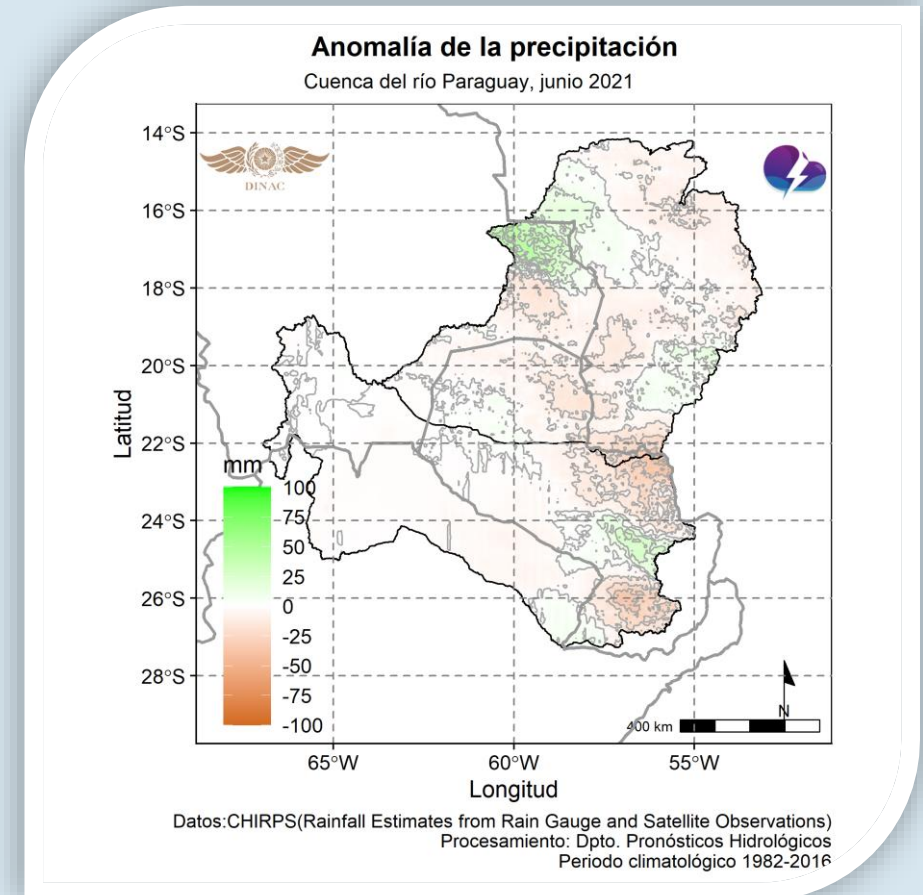


Datos: Armada Nacional.
Administración Nacional de Navegación y Puertos.

Anomalía de la Precipitación Mes de Junio



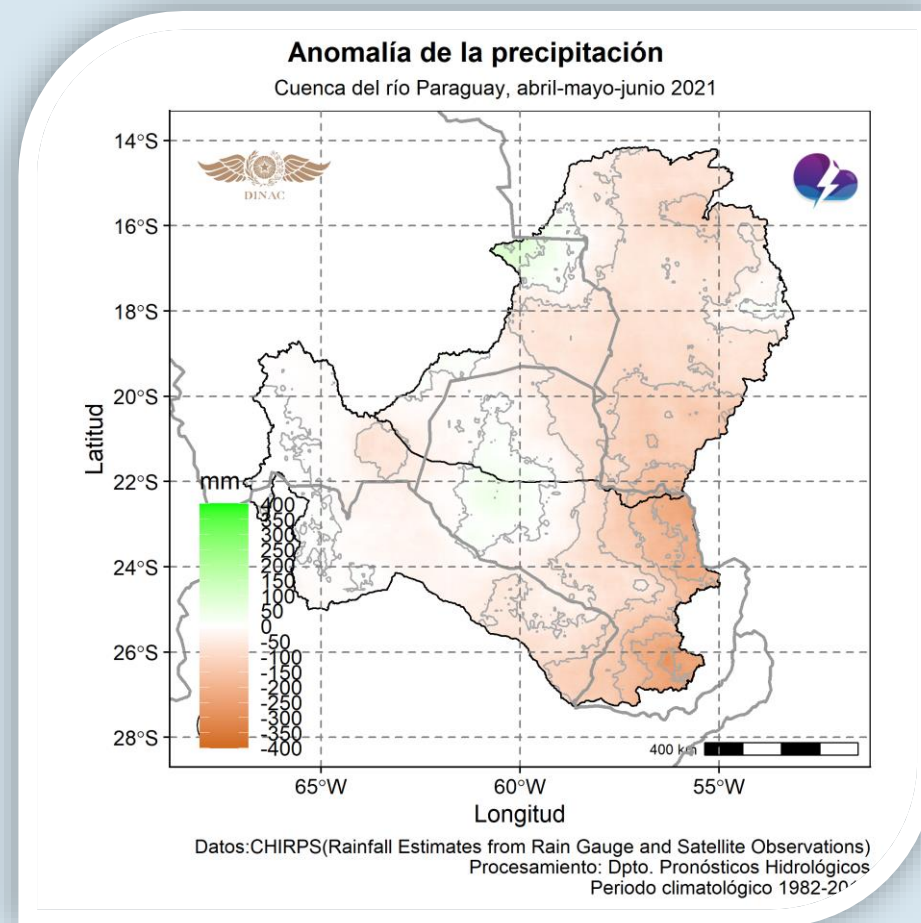
El mes de Junio registró precipitaciones ligeramente inferiores a la normal en gran parte de la cuenca, especialmente en el extremo sureste, mientras que valores próximos a la normal se observaron en el oeste y valores superiores a la normal en el noroeste de la subcuenca alta.



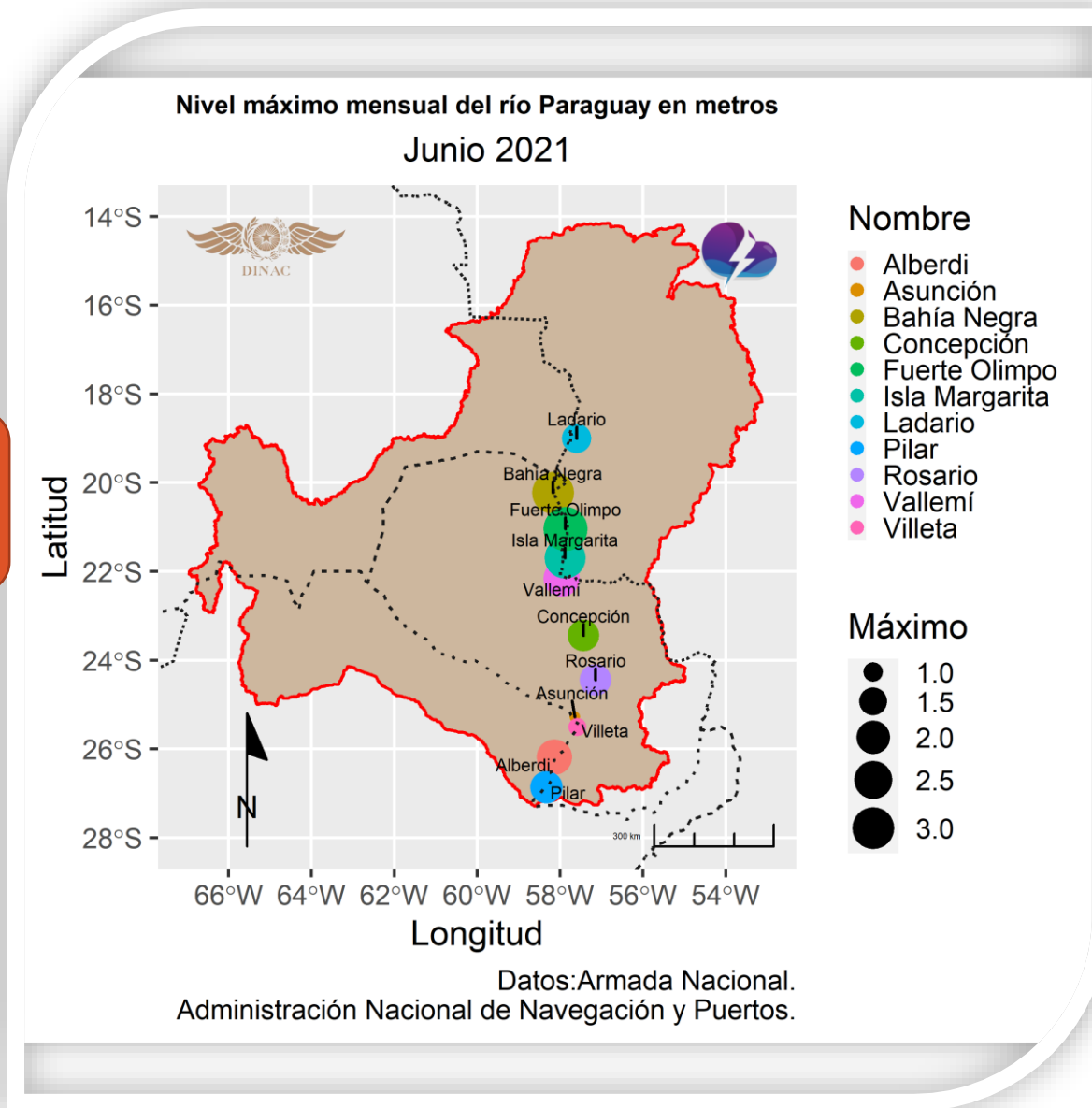
Anomalía de la Precipitación Trimestre Abril-Mayo-Junio



Déficit de precipitaciones se observó durante el último trimestre en gran parte de la cuenca, especialmente a lo largo del este de las subcuencas media y alta.

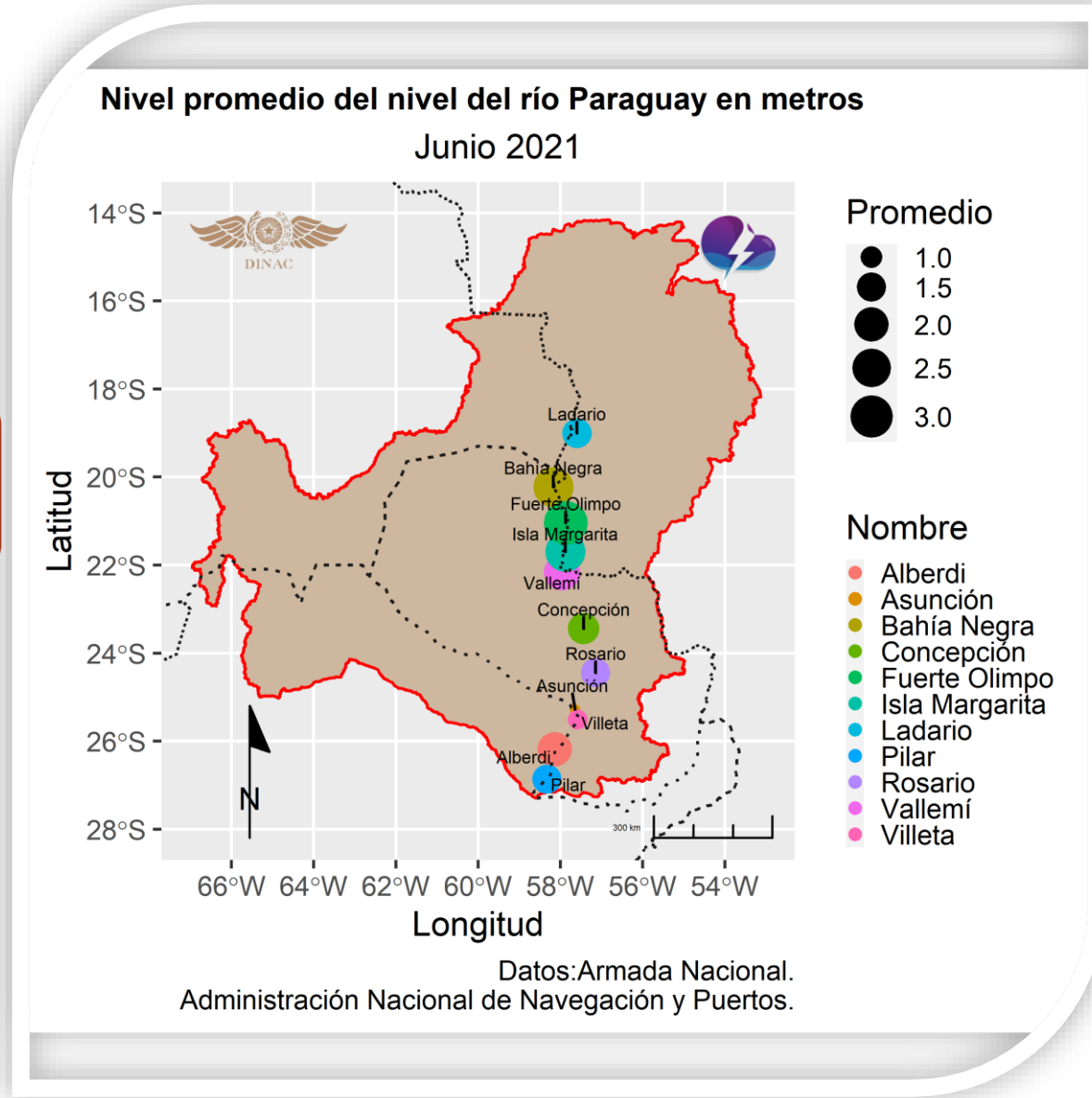


Máximo, mes de Junio



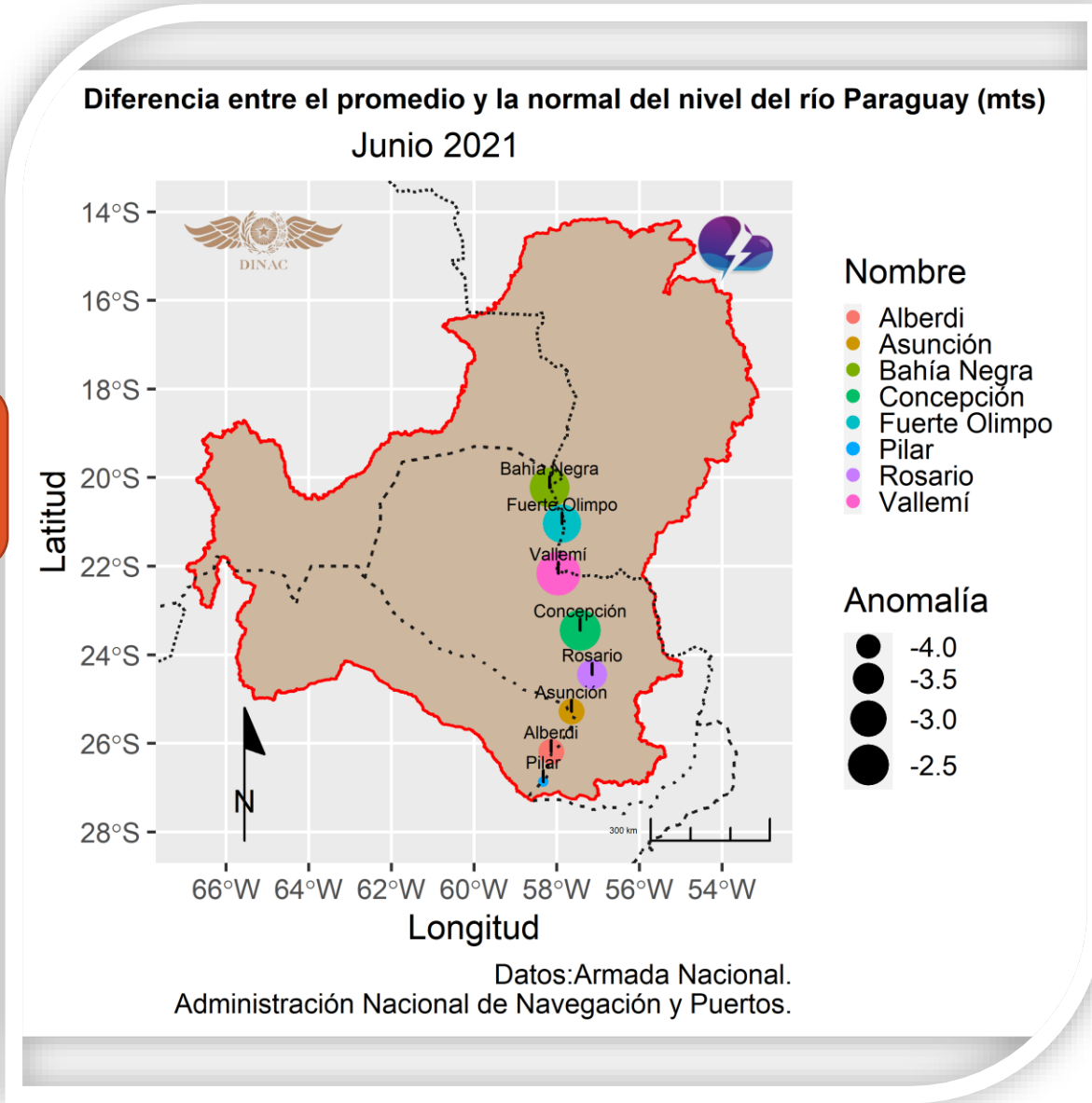
Los valores máximos se registraron en los puertos de la subcuenca media, con un máximo mensual de **3,3 m** en el Puerto de **Fuerte Olimpo**.

Promedio, mes de Junio



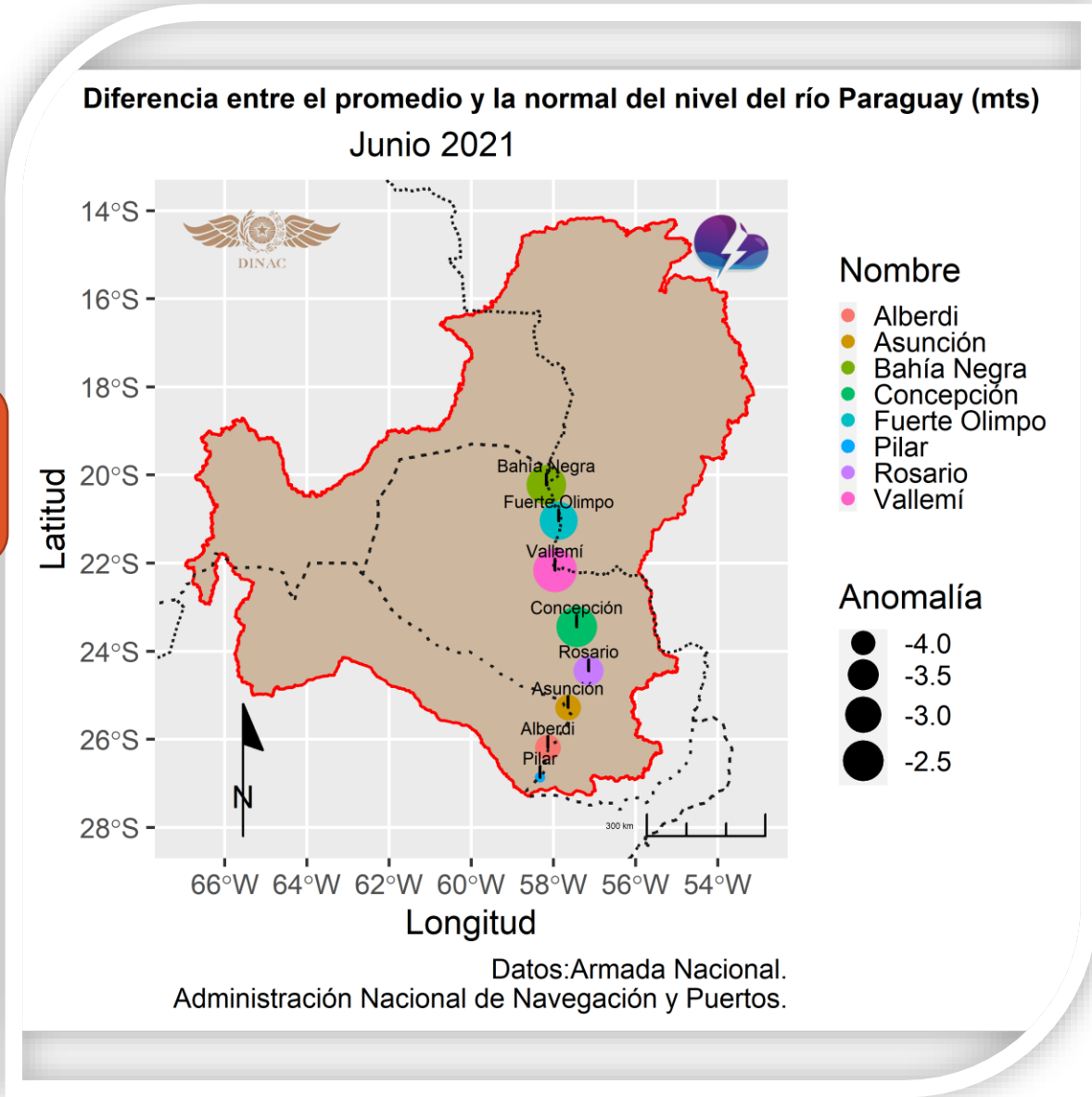
El promedio mensual del nivel del río se mantuvo en el rango de 0,7m (Puerto de Asunción) y 3,2 m (Fuerte Olimpo).

Mínimo, mes de Junio



El Puerto de **Asunción cuyo valor mínimo fue de **0,6 m** registrado a inicios del mes, es el puerto cuyo nivel fue el mínimo mas bajo del mes.**

Anomalía, mes de Junio



Anomalías negativas se registraron en todos los puertos, siendo los puertos de **Asunción y Pilar los que muestran las anomalías mas significativas en torno a **-3.9 y -4.4 m** respectivamente.**

FÉLIX KANAZAWA

PRESIDENTE, DIRECCIÓN NACIONAL DE AERONÁUTICA CIVIL DINAC

RAÚL RODAS

DIRECTOR, DIRECCIÓN DE METEOROLOGÍA E HIDROLOGÍA DMH

NELSON PÉREZ

SUB DIRECTOR DE HIDROLOGÍA

MAX PASTÉN

GERENTE DE PRONÓSTICOS HIDROLÓGICOS

ROCÍO VÁZQUEZ

JEFE DE DEPARTAMENTO DE PRONÓSTICOS HIDROLÓGICOS

COLABORADORES

GERENCIA DE OBSERVACIONES HIDROLÓGICAS

ARMADA NACIONAL

ADMINISTRACIÓN NACIONAL DE NAVEGACIÓN Y PUERTOS

MINISTERIO DE OBRAS PÚBLICAS Y COMUNICACIONES

MINISTERIO DEL AMBIENTE Y DESARROLLO SOSTENIBLE

Para mas información:

Dirección de Meteorología e Hidrología Cnel. Francisco López 1080 c/ De la Conquista – Tel.: (021) 438-1000 –
Correo:

max.pasten@meteorologia.gov.py

rocio.vazquez@meteorologia.gov.py



*Paraguay
de la gente*