

# **Monitoreo Hidrológico mensual**

## **RÍO PARAGUAY**

**Junio, 2022**

## Contenido

Presentación	2
Estaciones Hidrológicas	3
Anomalía de la precipitación	4
Valores máximos del mes	6
Promedio del mes	7
Valores mínimos del mes	8
Anomalía del mes	9

## Presentación

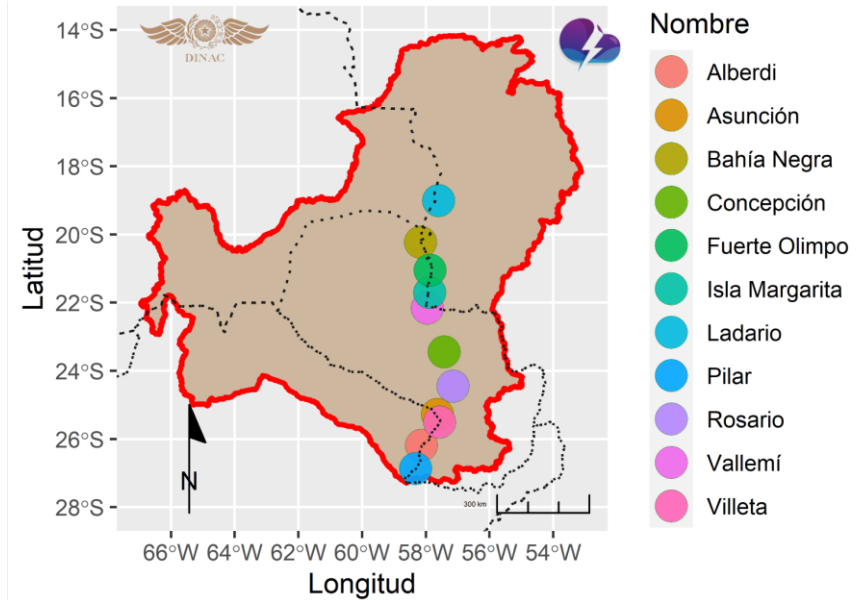
**La Dirección de Meteorología e Hidrología conjuntamente con otras instituciones como el MADES, MOPC, ANPP y la Armada Nacional, realiza un monitoreo continuo de los niveles del río Paraguay a través de estaciones hidrológicas automáticas y convencionales instaladas en los principales puertos del río Paraguay.**

**Los datos son colectados por la Dirección de Meteorología e Hidrología, quien disponibiliza de forma diaria y continua los niveles registrados.**

# Estaciones Hidrológicas

## Principales estaciones hidrológicas convencionales

Cuenca del río Paraguay



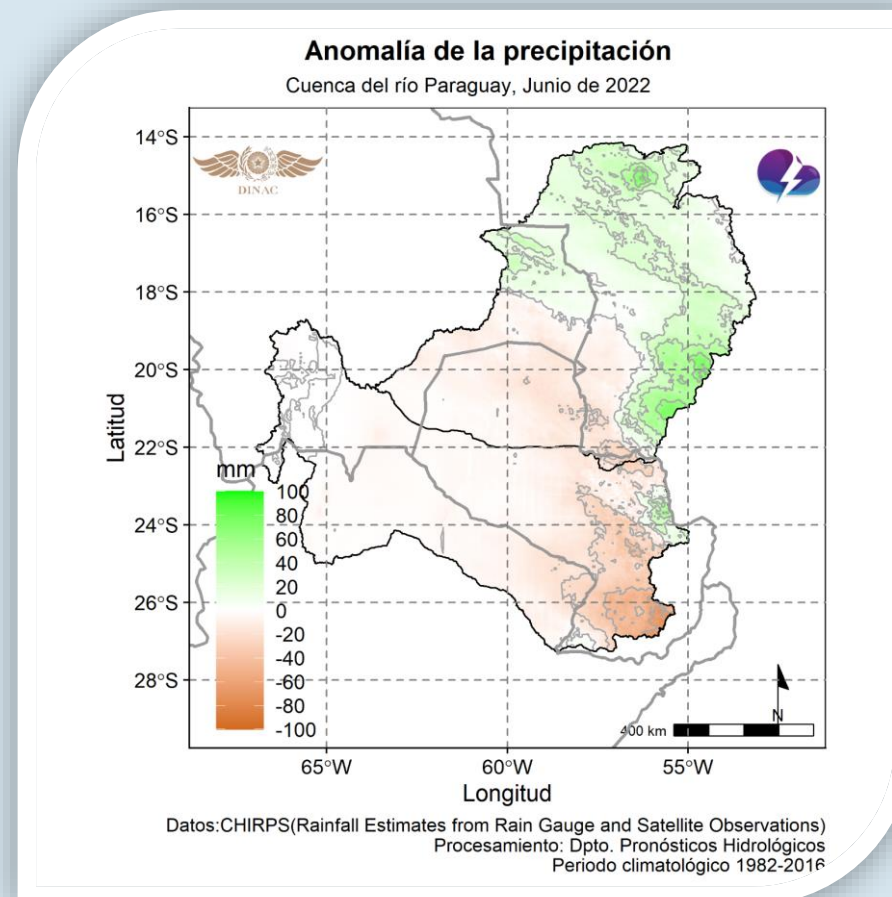
Datos: Armada Nacional.  
Administración Nacional de Navegación y Puertos.

# Anomalía de la Precipitación

## Mes de Junio



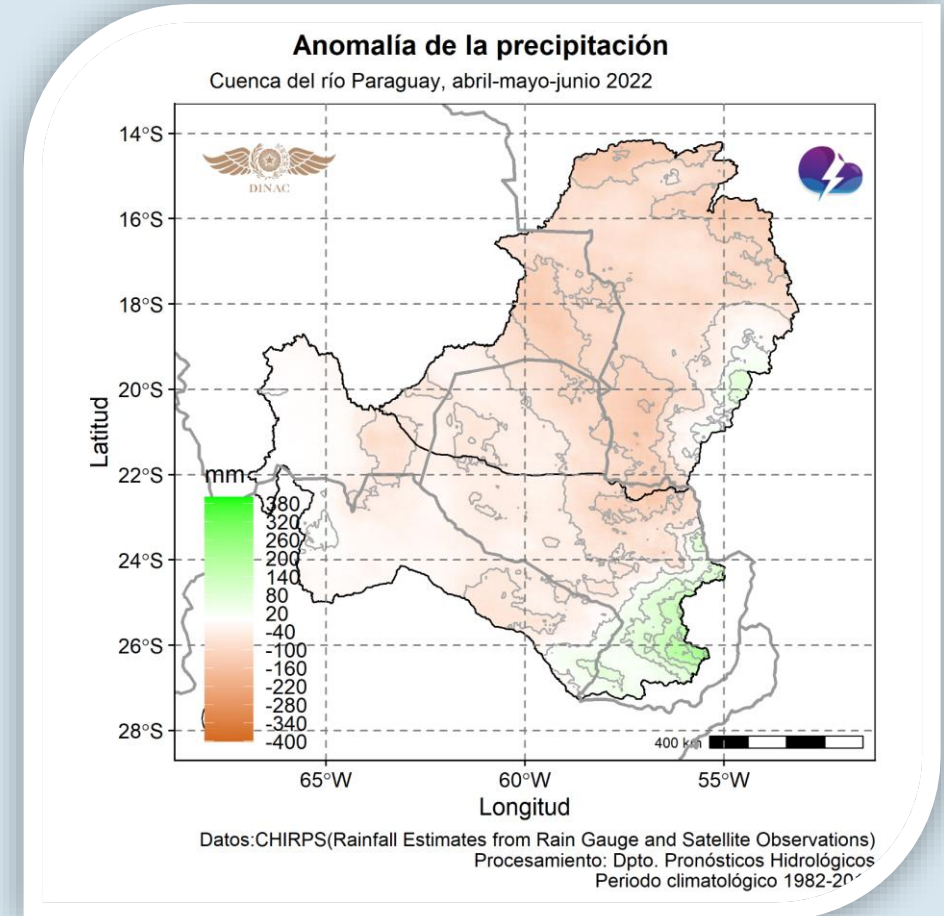
El mapa de anomalía muestra una amplia área con déficits de lluvias, especialmente en el extremo sureste. Por otro lado, ligeras lluvias por encima de la normal se registraron en el extremo norte y noreste.



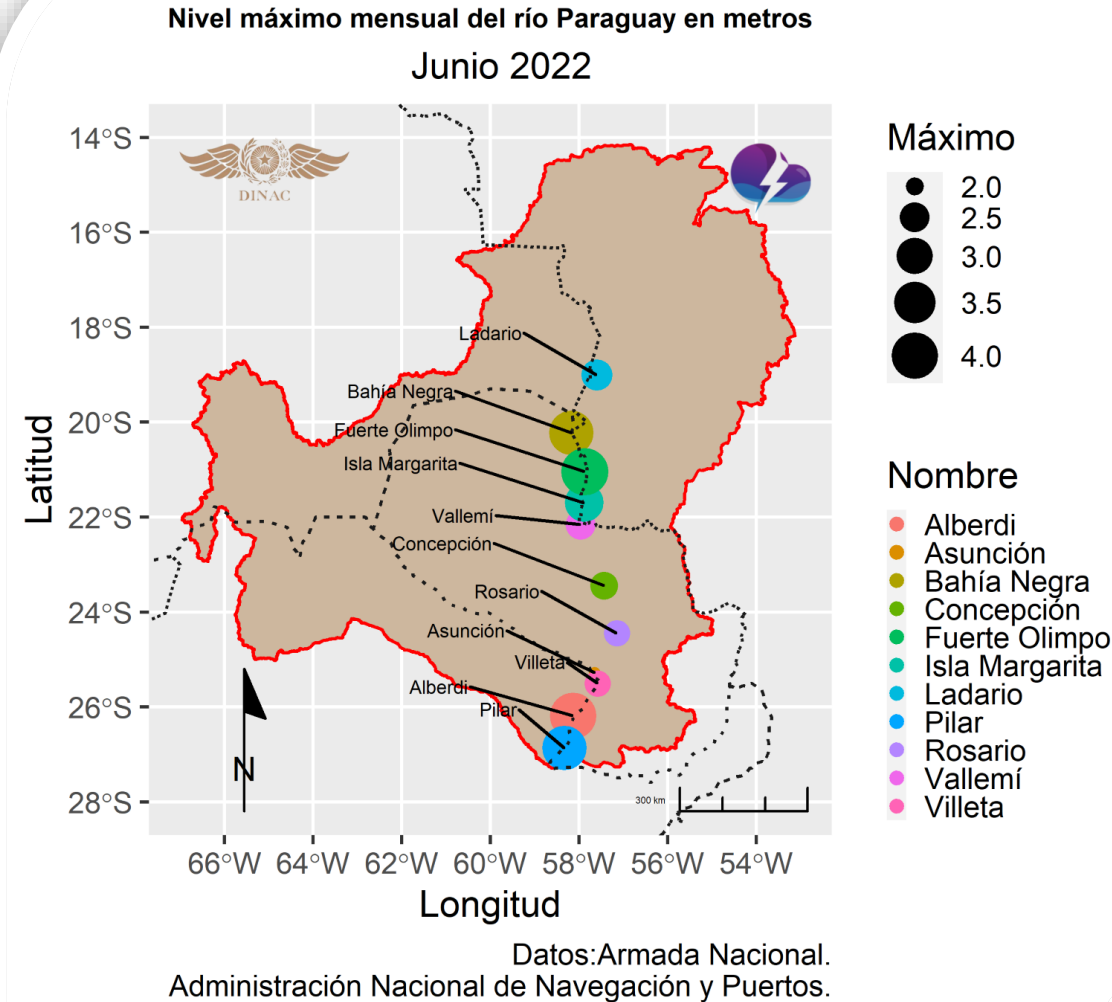
# Anomalía de la Precipitación Trimestre Abril-Mayo-Junio



**El mapa de anomalía de lluvias todavía presenta áreas con déficits de lluvias en gran parte de la cuenca a excepción del extremo sureste donde se registraron anomalías positivas con máximos de hasta 300 milímetros por encima de la normal.**

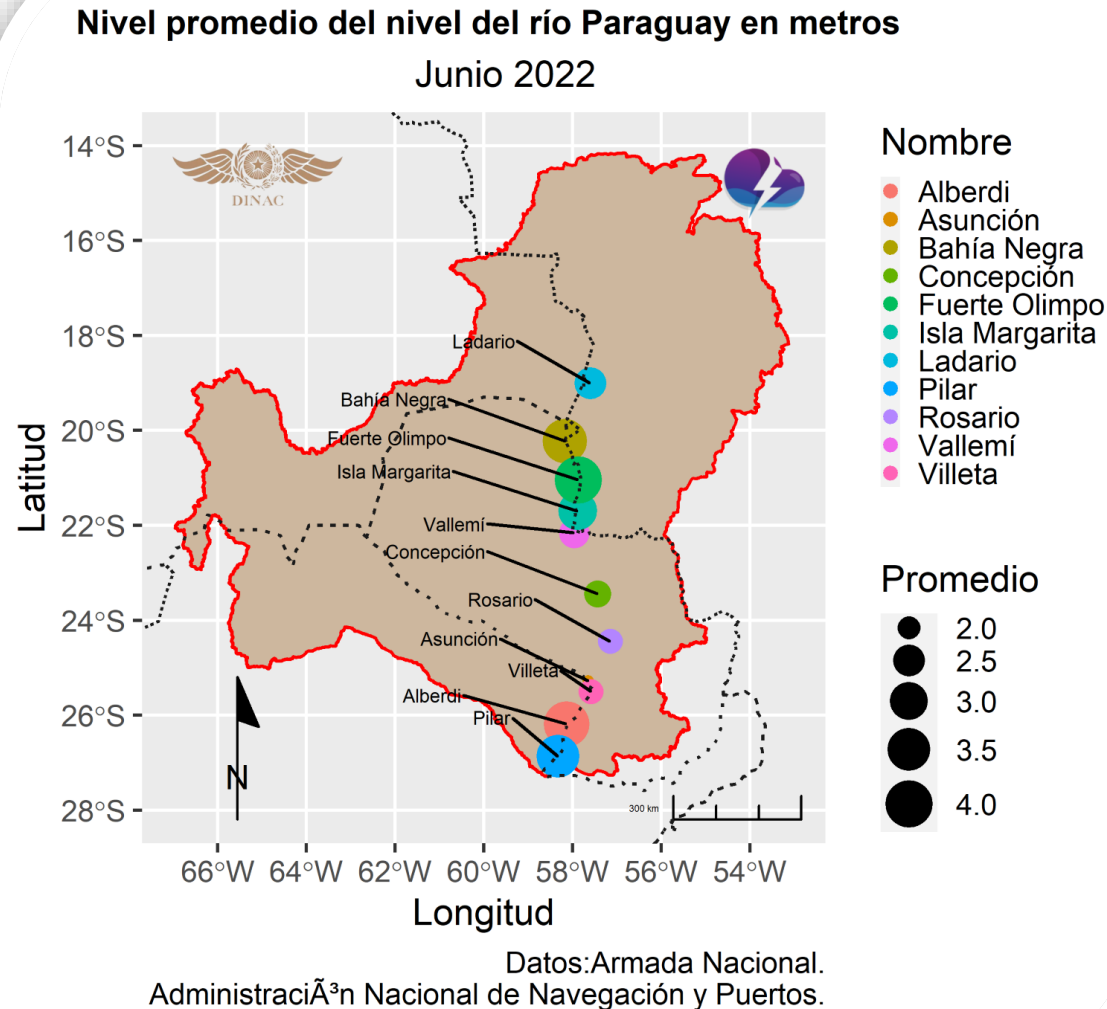


## Máximo, mes de Junio



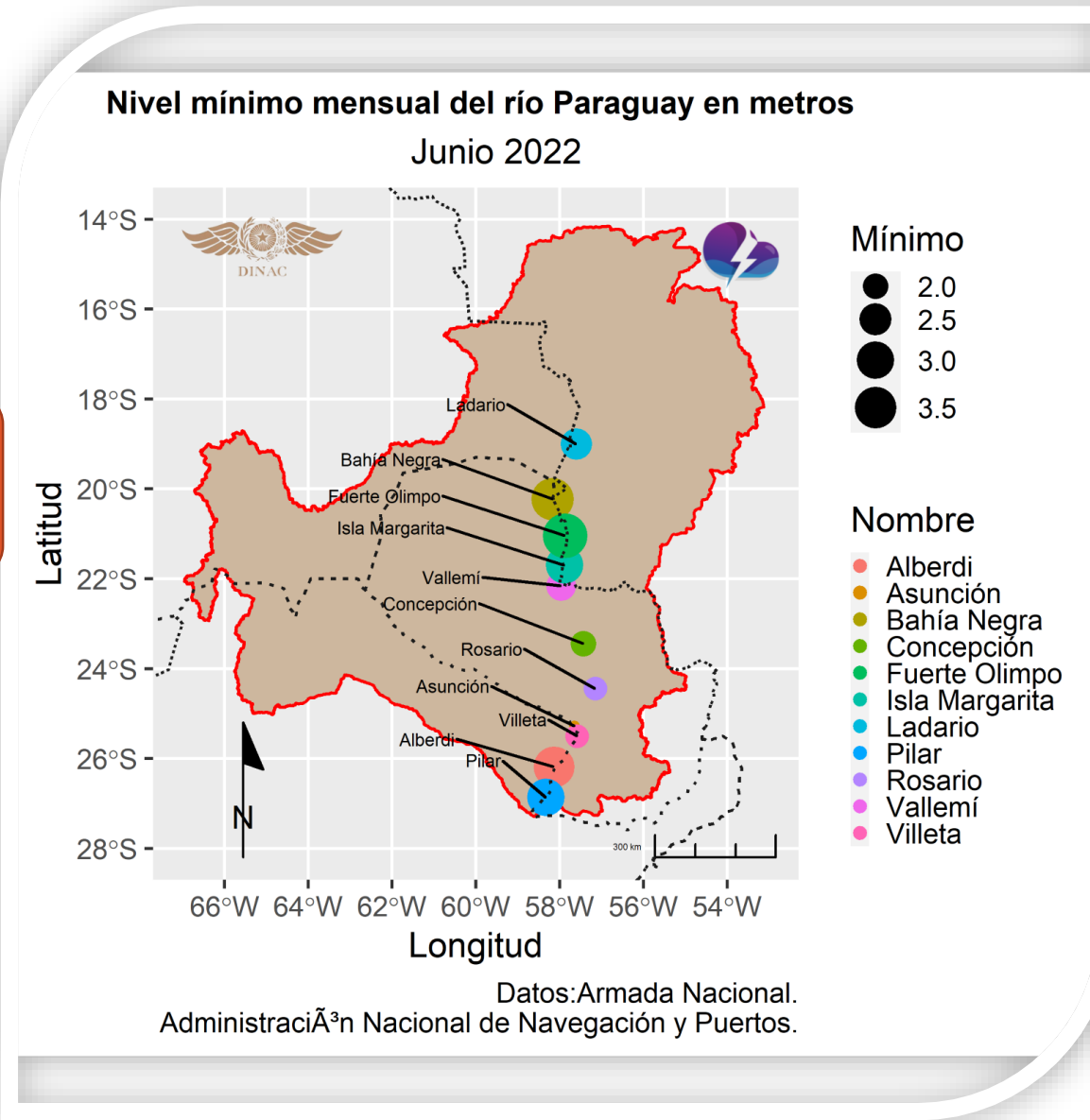
Los valores máximos se registraron en los puertos de la subcuenca baja, con un máximo mensual de **4,7 m** en los Puertos de Alberdi y Pilar.

## Promedio, mes de Junio



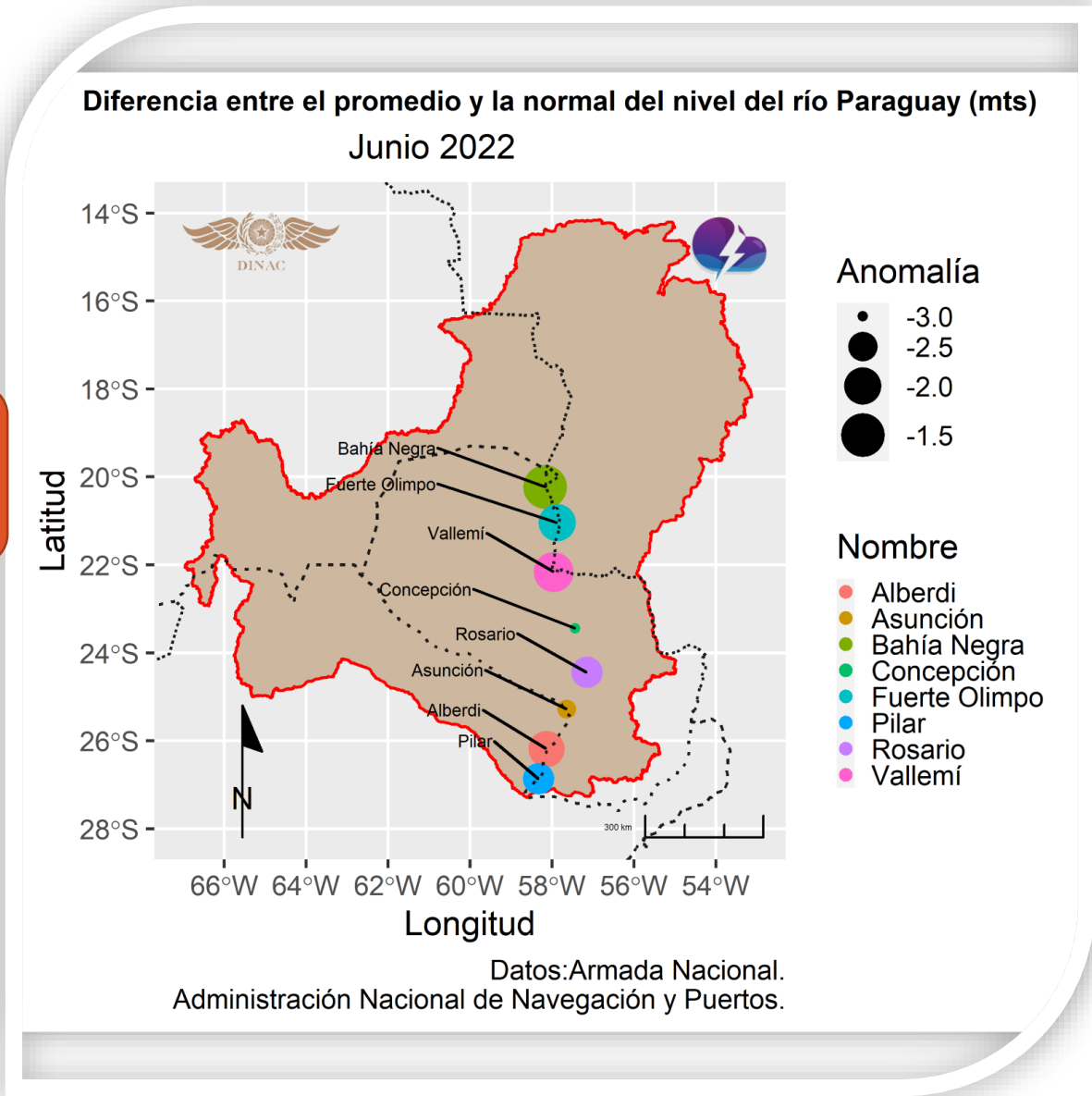
**Debido a las lluvias registradas en los últimos meses, el nivel del río registró un ligero repunte en su promedio mensual, el rango osciló entre los 1,8 m (Puerto de Asunción) y 3,8 m (Alberdi).**

## Mínimo, mes de Junio



El Puerto de **Asunción** es el que registró el valor mínimo (**1,55 m**) mas bajo durante el mes de Junio.

# Anomalía, mes de Junio



A pesar del repunte del nivel del río Paraguay debido a las lluvias en los últimos meses, las anomalías se mantienen negativas, siendo el puerto de **Asunción** el que muestran las anomalías más significativas de **-2.9 m.**

### **FÉLIX KANAZAWA**

PRESIDENTE, DIRECCIÓN NACIONAL DE AERONÁUTICA CIVIL DINAC

### **RAÚL RODAS**

DIRECTOR, DIRECCIÓN DE METEOROLOGÍA E HIDROLOGÍA DMH

### **NELSON PÉREZ**

SUB DIRECTOR DE HIDROLOGÍA

### **MAX PASTÉN**

GERENTE DE PRONÓSTICOS HIDROLÓGICOS

### **ROCÍO VÁZQUEZ**

JEFE DE DEPARTAMENTO DE PRONÓSTICOS HIDROLÓGICOS

### **COLABORADORES**

GERENCIA DE OBSERVACIONES HIDROLÓGICAS

ARMADA NACIONAL

ADMINISTRACIÓN NACIONAL DE NAVEGACIÓN Y PUERTOS

MINISTERIO DE OBRAS PÚBLICAS Y COMUNICACIONES

MINISTERIO DEL AMBIENTE Y DESARROLLO SOSTENIBLE

### **Para mas información:**

Dirección de Meteorología e Hidrología Cnel. Francisco López 1080 c/ De la Conquista – Tel.: (021) 438-1000 –

Correo:

[max.pasten@meteorologia.gov.py](mailto:max.pasten@meteorologia.gov.py)

[rocio.vazquez@meteorologia.gov.py](mailto:rocio.vazquez@meteorologia.gov.py)



*Paraguay  
de la gente*