



PYTYVŌ
PYA'ERÁ
Sambyhyha
Secretaría de
EMERGENCIA
NACIONAL




ADMINISTRACIÓN NACIONAL
DE NAVEGACIÓN Y PUERTOS
PRESIDENCIA DE LA REPÚBLICA DEL PARAGUAY



INFORME HIDROMETEOROLÓGICO CONJUNTO DEL RÍO PARAGUAY

Fecha de elaboración: 19-12-2022

Próxima actualización: 26-12-2022



 TETÃ REKUÁI
GOBIERNO NACIONAL

Informe Hidrometeorológico del Río Paraguay

Situación Actual

Fecha: 19-12-2022

En la última semana se registraron precipitaciones en la cuenca media del río Paraguay, dejando un leve exceso pluviométrico en dicha cuenca. Los niveles del río Paraguay muestran descensos a lo largo de toda la cuenca.

Fuerte Olimpo:	Su nivel actual es 2,33 metros, valor que se encuentra por encima de lo normal para esta época del año. Estacionado.
Concepción:	Su altura actual es de 1,17 metros, valor que se encuentra por debajo de su media para la época. Tendencia descendente.
Asunción:	El nivel del río se encuentra a 0,46 metros, valor ligeramente por encima del promedio normal para la época. Tendencia descendente.
Alberdi:	El nivel del río se encuentra a 1,59 metros, valor por encima a la normal de la época. Tendencia descendente.
Pilar:	Su altura actual es de 1,81 metros, valor que se encuentra levemente por encima a lo normal. Tendencia descendente.

1. Perspectiva semanal de lluvias dentro del área de influencia del río Paraguay

En la semana del 18 al 24 de diciembre, se esperan precipitaciones en las cuencas alta y media del río Paraguay, pero éstas estarían por debajo de lo normal para la época dejando déficits pluviométricos en toda la cuenca. Los niveles del río Paraguay registrarían descensos a lo largo de toda la cuenca.

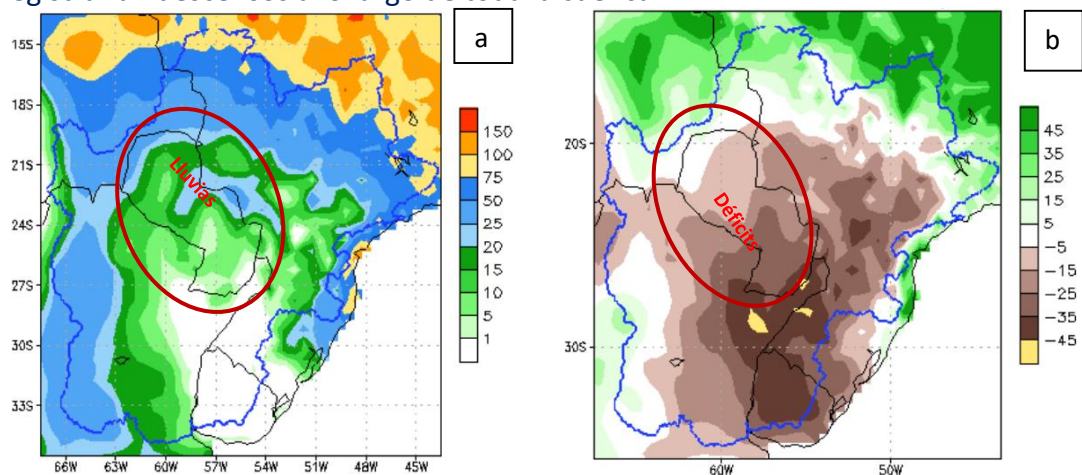


Figura 1: a) Cantidad de lluvia prevista (en mm) desde el 18 al 24 de diciembre. **b)** Anomalía de lluvia acumulada (en mm) desde el 18 al 24 de diciembre. En él se pueden determinar las zonas con posibles excesos (verde) o déficits (marrón) de lluvias previstas para esas fechas. Fuente: NOAA.

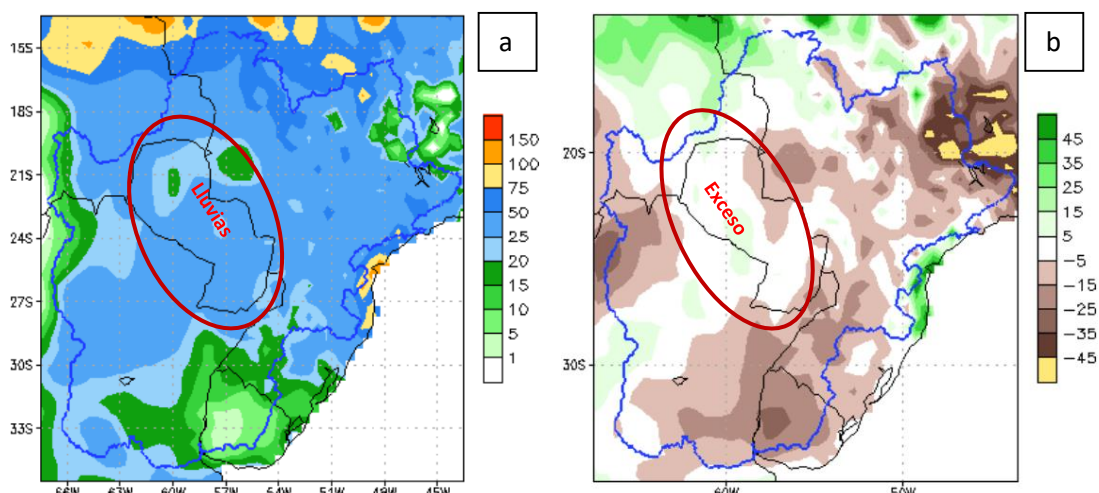


Figura 2: a) Cantidad de lluvia prevista (en mm) desde el 25 al 31 de diciembre. b) Anomalía de lluvia acumulada desde el 25 al 31 de diciembre. En él se pueden determinar las zonas con posibles excesos (verde) o déficits (marrón) de lluvias previstas para esas fechas. Fuente: NOAA.

Para la semana desde el 25 al 31 de diciembre se esperan precipitaciones en toda la cuenca del río Paraguay, con leves excesos en las cuencas; alta y media. Los niveles del río se mantendrán con leves aumentos en las cuencas; alta y media.

Proyección Hidrológica

Cuenca Alta:	Se espera que su nivel descienda levemente en la primera semana y un leve ascenso en la siguiente semana.
Cuenca Media:	Se espera que su nivel descienda en la primera semana y un leve ascenso en la semana siguiente.
Cuenca Baja:	Se espera que su nivel descienda la primera semana y ascienda en la semana siguiente.

1.1. Pronóstico semanal de alturas hidrométricas del río Paraguay

Para las próximas tres semanas, las alturas hidrométricas pueden llegar a los siguientes niveles:

Estación / Fecha	Actual	Pronóstico (en metros)		
	19 dic	26 dic	02 ene	09 ene
Fuerte Olimpo	2,33 E	2,28	2,35	2,40
Concepción	1,17 -08	0,98	1,15	1,23
Asunción	0,46 -04	0,27	0,32	0,43
Alberdi	1,59 -05	1,48	1,52	1,56
Pilar	1,81 -06	1,70	1,64	1,72

Rango de Incertidumbre: +/-20cm

Obs: Estos valores están basados en análisis previos teniendo en cuenta salidas de modelos numéricos, datos observados y registros históricos, por lo que la probabilidad de ocurrencia está sujeta a un cierto rango de error. Estas proyecciones se irán **actualizando cada semana** desde las instituciones involucradas en este documento que estarán en monitoreo constante de las condiciones hidrometeorológicas del territorio paraguayo.

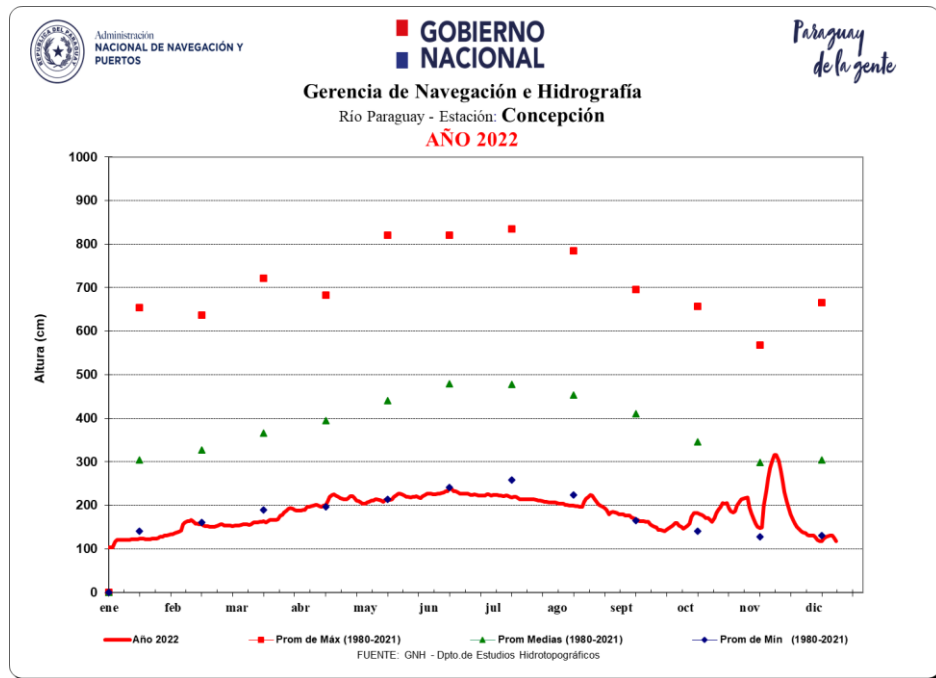
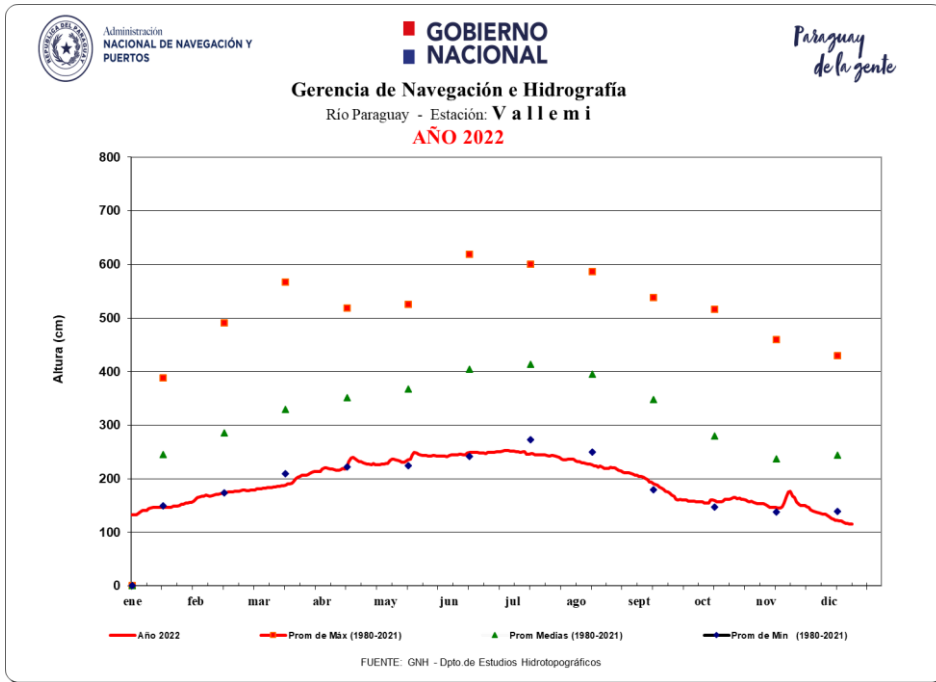


ADMINISTRACIÓN NACIONAL DE NAVEGACIÓN Y PUERTOS
PRESIDENCIA DE LA REPÚBLICA DEL PARAGUAY



PYTYVŌ
PYAERÁ
SÁMBYRYHÁ
SECRETARÍA DE EMERGENCIA NACIONAL

GOBIERNO NACIONAL



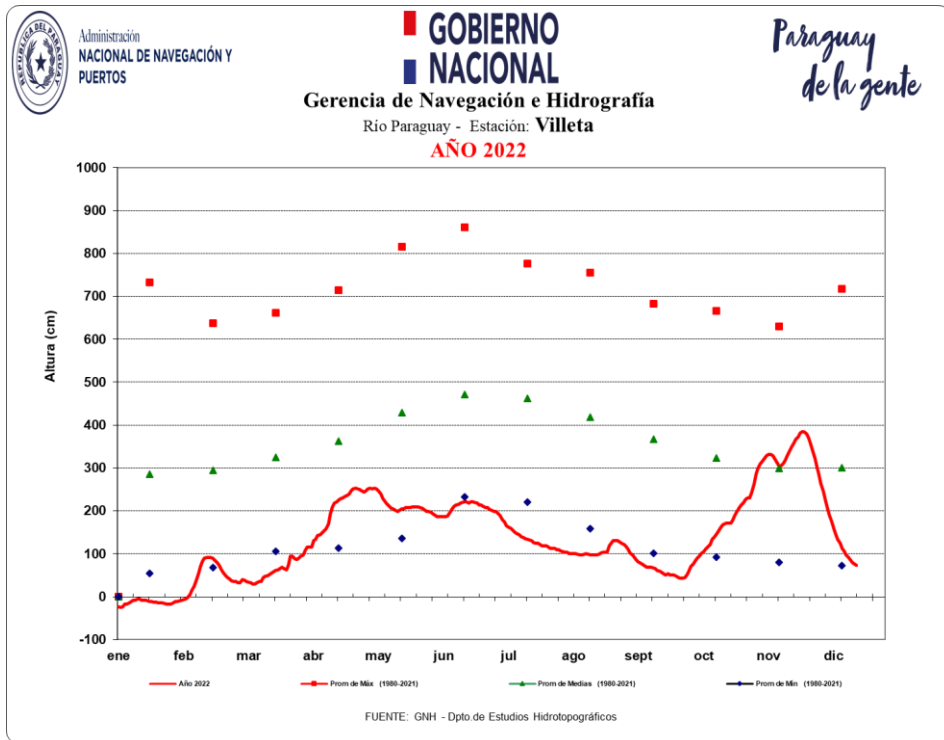
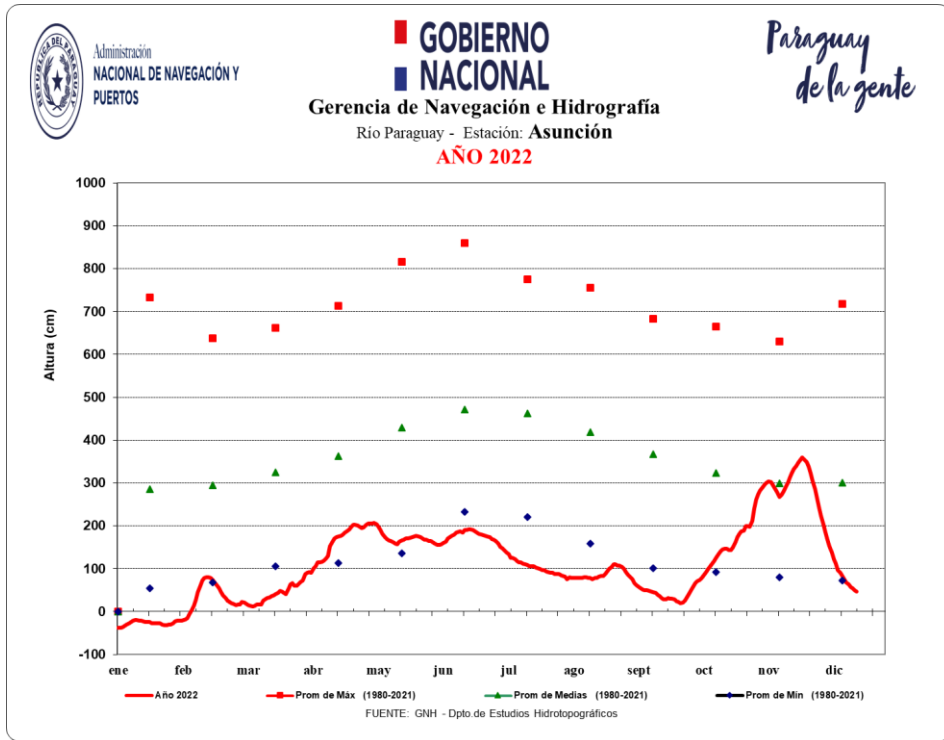


ADMINISTRACIÓN NACIONAL DE NAVEGACIÓN Y PUERTOS
PRESIDENCIA DE LA REPÚBLICA DEL PARAGUAY



PYTYVŌ PYA'ERĀ SAMBYRYHĀ
SECRETARÍA DE EMERGENCIA NACIONAL

GOBIERNO NACIONAL



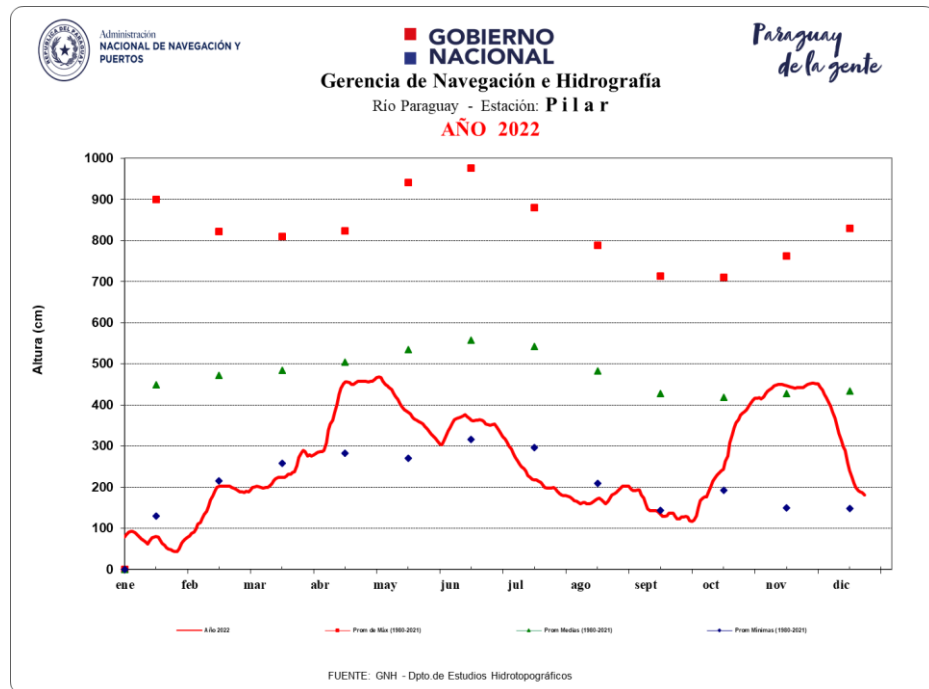
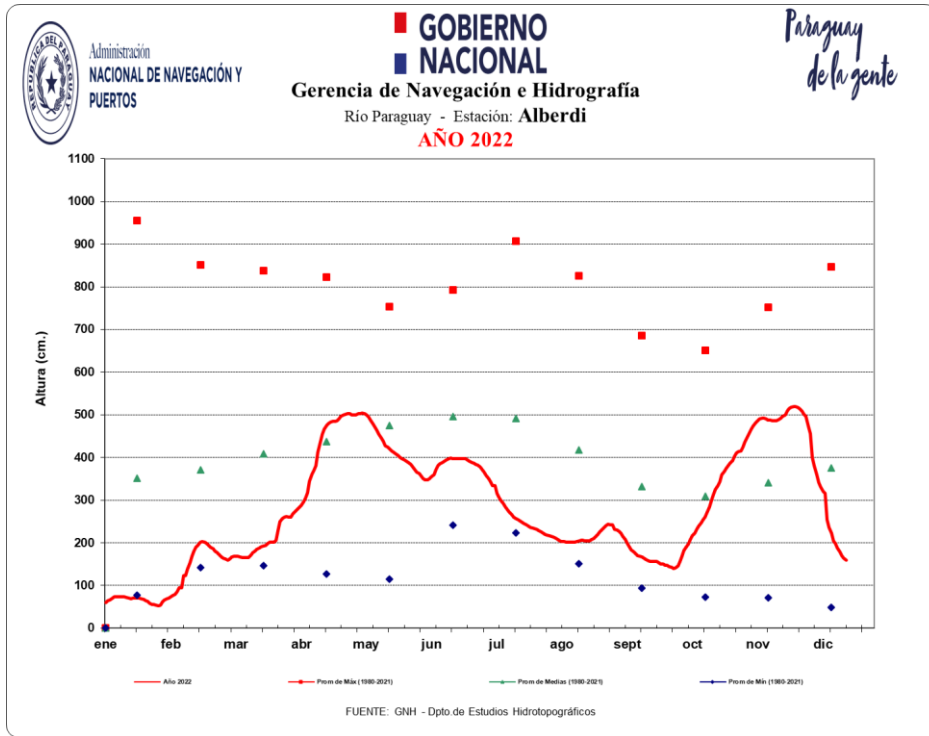


ADMINISTRACIÓN NACIONAL DE NAVEGACIÓN Y PUERTOS
PRESIDENCIA DE LA REPÚBLICA DEL PARAGUAY



PYTYVŌ PYAERĀ SAMBYRYHĀ
SECRETARÍA DE EMERGENCIA NACIONAL

GOBIERNO NACIONAL



Para más información puede consultar en:

Dirección de Meteorología e Hidrología

Cnel. Francisco López 1080 c/ De la Conquista – Tel.: (021) 438-1000 – Correo:
max.pasten@meteorologia.gov.py



**GOBIERNO
NACIONAL**

*Paraguay
de la gente*