



PYTYVŌ
PYA'ERÁ
Sambyhyha
Secretaría de
EMERGENCIA
NACIONAL




ADMINISTRACIÓN NACIONAL
DE NAVEGACIÓN Y PUERTOS
PRESIDENCIA DE LA REPÚBLICA DEL PARAGUAY



INFORME HIDROMETEOROLÓGICO CONJUNTO DEL RÍO PARAGUAY

Fecha de elaboración: 17-04-2023

Próxima actualización: 24-04-2023



 TETÃ REKUÁI
GOBIERNO NACIONAL

Informe Hidrometeorológico del Río Paraguay

Situación Actual

Fecha: 17-04-2023

Escasas precipitaciones se registraron a lo largo del río Paraguay, dejando excesos pluviométricos en las cuencas; alta y baja, los niveles del río Paraguay se encuentran con leves ascensos, en la cuenca alta y descensos en las cuencas; media y baja, la mayoría de los puertos sobre el río Paraguay se encuentran por encima de lo normal para la época.

Fuerte Olimpo:	Su nivel actual es 5,44 metros, valor que se encuentra por encima de los valores normales para esta época del año. Estacionado.
Concepción:	Su altura actual es de 4,59 metros, valor que se encuentra por encima de los valores normales para la época. Tendencia descendente.
Asunción:	El nivel del río se encuentra a 4,44 metros, valor por encima del promedio normal para la época. Tendencia descendente.
Alberdi:	El nivel del río se encuentra a 5,92 metros, valor por encima de lo normal para la época. Tendencia descendente.
Pilar:	Su altura actual es de 5,51 metros, valor que se encuentra por encima a lo normal. Tendencia descendente.

1. Perspectiva semanal de lluvias dentro del área de influencia del río Paraguay

Para la semana desde el 16 al 22 de abril se esperan precipitaciones en toda la cuenca del río Paraguay, registrando déficits pluviométricos en las cuencas; media y baja del mismo. Se espera que los niveles del río Paraguay presenten leves descensos en toda la cuenca del río Paraguay.

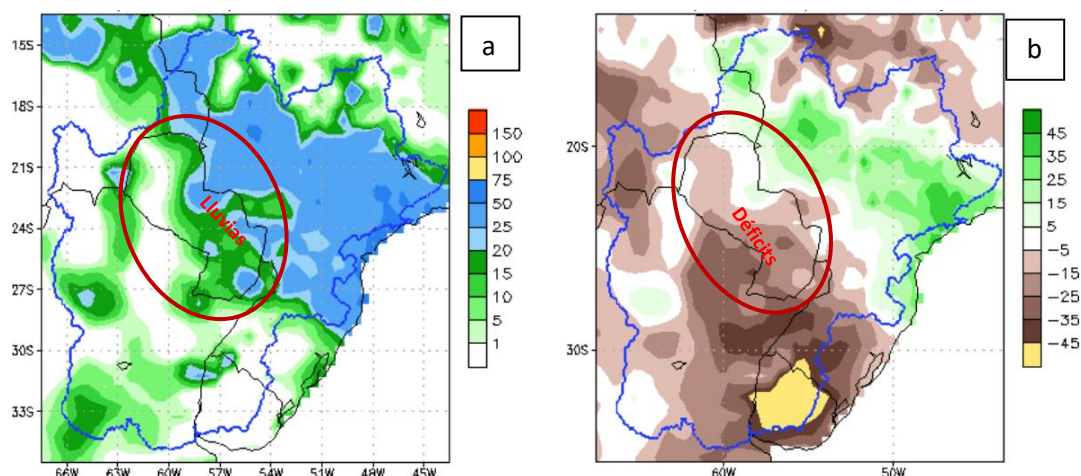


Figura 1: a) Cantidad de lluvia prevista (en mm) desde el 16 al 22 de abril. b) Anomalia de lluvia acumulada (en mm) desde el 16 al 22 de abril. En él se pueden determinar las zonas con posibles excesos (verde) o déficits (marrón) de lluvias previstas para esas fechas. Fuente: NOAA.

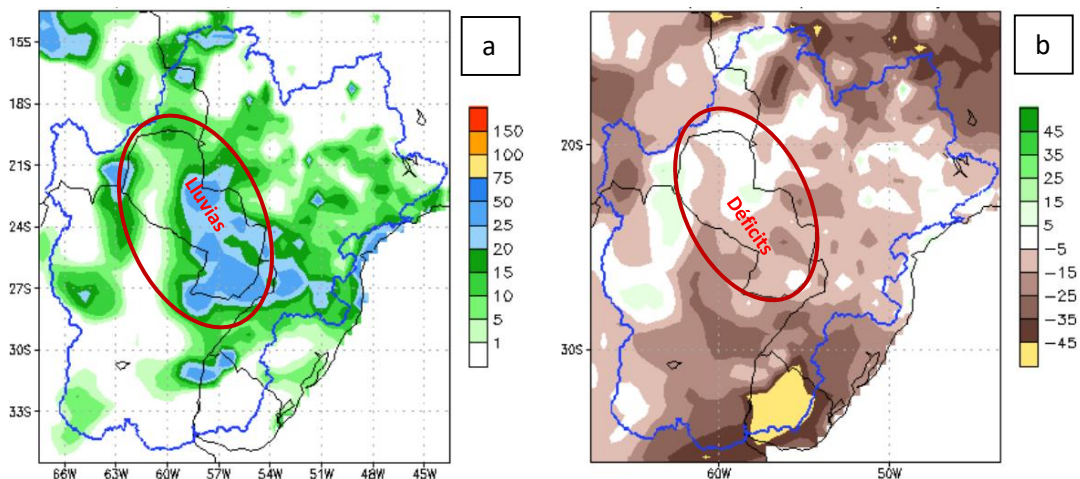


Figura 2: a) Cantidad de lluvia prevista (en mm) desde el 23 al 29 de abril. b) Anomalía de lluvia acumulada desde el 23 al 29 de abril. En él se pueden determinar las zonas con posibles excesos (verde) o déficits (marrón) de lluvias previstas para esas fechas. Fuente: NOAA.

Para la semana del 23 al 29 de abril se esperan precipitaciones en toda la cuenca del río Paraguay, se mantiene el déficit pluviométrico en las cuencas; media y baja, se espera que los niveles del río Paraguay registren leves descensos en todos los puntos de medición.

Proyección Hidrológica

Cuenca Alta:	Se espera que su nivel ascienda levemente en las próximas dos semanas de pronóstico.
Cuenca Media:	Se espera que su nivel descienda levemente en las próximas dos semanas de pronóstico.
Cuenca Baja:	Se espera que su nivel descienda levemente en las próximas dos semanas de pronóstico.

1.1. Pronóstico semanal de alturas hidrométricas del río Paraguay

Para las próximas tres semanas, las alturas hidrométricas pueden llegar a los siguientes niveles:

Estación / Fecha	<i>Actual</i>	<i>Pronóstico (en metros)</i>		
	17 abr	24 abr	01 may	08 may
<i>Fuerte Olimpo</i>	5,44 E	5,46	5,48	5,49
<i>Concepción</i>	4,59 -06	4,30	4,08	3,95
<i>Asunción</i>	4,44 -05	4,15	3,95	3,80
<i>Alberdi</i>	5,92 -04	5,65	5,48	5,30
<i>Pilar</i>	5,51 -02	5,48	5,34	5,20

Rango de Incertidumbre: +/-20cm

Obs: Estos valores están basados en análisis previos teniendo en cuenta salidas de modelos numéricos, datos observados y registros históricos, por lo que la probabilidad de ocurrencia está sujeta a un cierto rango de error. Estas proyecciones se irán **actualizando cada semana** desde las instituciones involucradas en este documento que estarán en monitoreo constante de las condiciones hidrometeorológicas del territorio paraguayo.

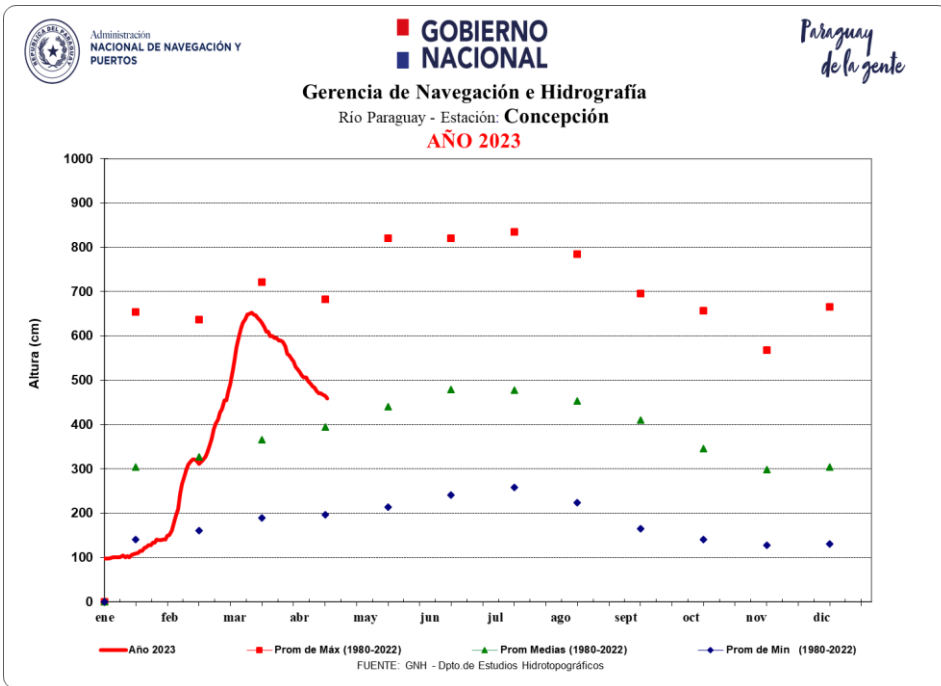
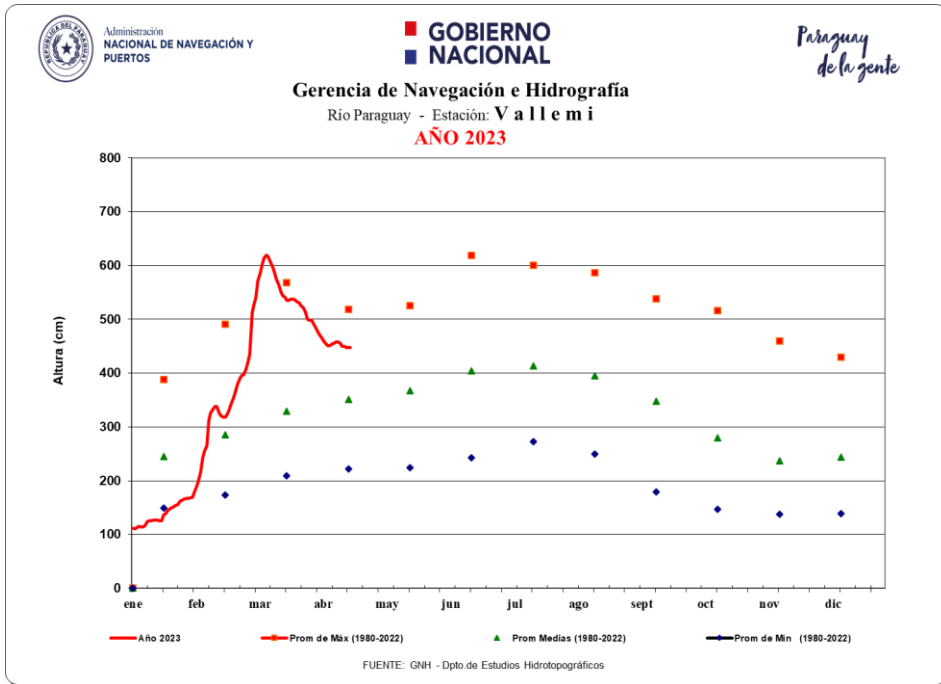


ADMINISTRACIÓN NACIONAL DE NAVEGACIÓN Y PUERTOS
PRESIDENCIA DE LA REPÚBLICA DEL PARAGUAY



PYTYVŌ
PYAERĀ
SĀMBYRYHĀ
SECRETARÍA DE EMERGENCIA NACIONAL

GOBIERNO NACIONAL



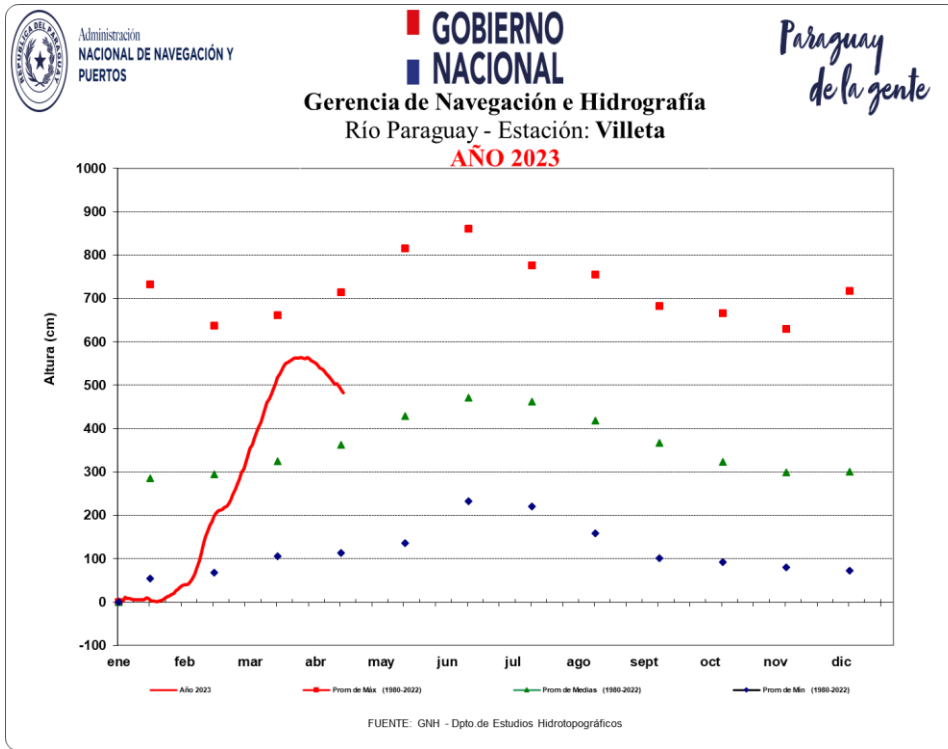
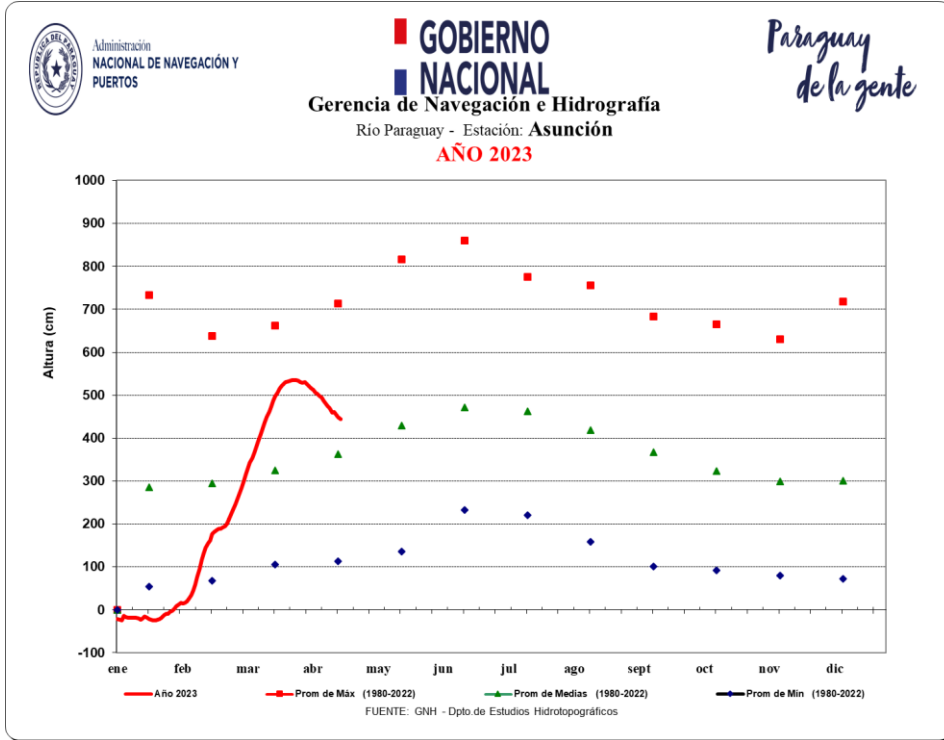


ADMINISTRACIÓN NACIONAL DE NAVEGACIÓN Y PUERTOS
PRESIDENCIA DE LA REPÚBLICA DEL PARAGUAY



PYTYVŌ PYAERÁ SAMBYRYHÁ
SECRETARÍA DE EMERGENCIA NACIONAL

GOBIERNO NACIONAL



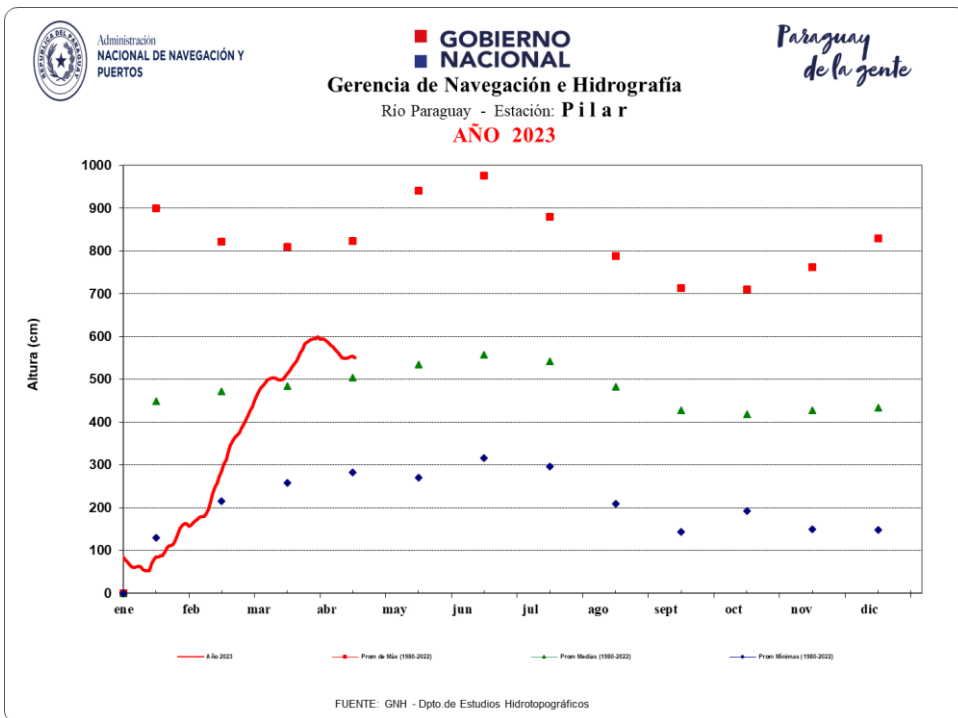
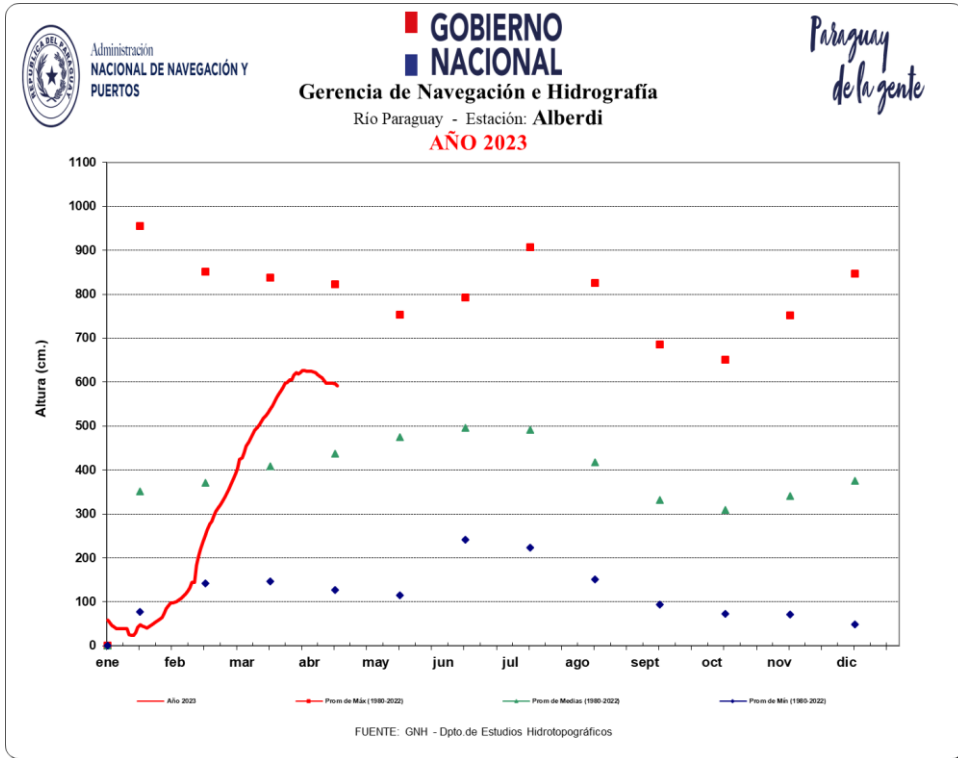


ADMINISTRACIÓN NACIONAL
DE NAVEGACIÓN Y PUERTOS
PRESIDENCIA DE LA REPÚBLICA DEL PARAGUAY



PYTYVŌ
PYAERÁ
SÁMBYRYHÁ
SECRETARÍA DE
EMERGENCIA
NACIONAL

GOBIERNO NACIONAL



Para más información puede consultar en:

Dirección de Meteorología e Hidrología

Cnel. Francisco López 1080 c/ De la Conquista – Tel.: (021) 438-1000 – Correo:
max.pasten@meteorologia.gov.py



**GOBIERNO
NACIONAL**

*Paraguay
de la gente*