PYTYVÕ PYA'ERÃ
Sámbyhyha
Secretaría de EMERGENCIA NACIONAL

ADMINISTRACIÓN NACIONAL DE NAVEGACIÓN Y PUERTOS
PRESIDENCIA DE LA REPÚBLICA DEL PARAGUAY

INFORME HIDROMETEOROLÓGICO CONJUNTO DEL RÍO PARAGUAY

Fecha de elaboración: 02-05-2023

Próxima actualización: 08-05-2023

TETÃ REKUÁI
GOBIERNO NACIONAL

Informe Hidrometeorológico del Río Paraguay

Situación Actual

Fecha: 02-05-2023

Escasas precipitaciones se registraron en la cuenca del río Paraguay, dejando valores normales de precipitación en toda la cuenca. Los niveles del río Paraguay se encuentran con leves descensos en la cuenca baja, en la cuenca alta se ven leves ascensos.

Fuerte Olimpo:	Su nivel actual es 5,80 metros, valor que se encuentra por encima de los valores normales para esta época del año. Tendencia ascendente.
Concepción:	Su altura actual es de a 4,72 metros, valor que se encuentra por encima de los valores normales para la época. Tendencia ascendente.
Asunción:	El nivel del río se encuentra a 3,95 metros, valor por encima del promedio normal para la época. Estacionado.
Alberdi:	El nivel del río se encuentra a 5,48 metros, valor por encima de lo normal para la época. Tendencia descendente.
Pilar:	Su altura actual es de 5,25 metros, valor que se encuentra por encima a lo normal. Tendencia ascendente.

1. Perspectiva semanal de lluvias dentro del área de influencia del río Paraguay

Para la semana desde el 01 al 07 de mayo se esperan precipitaciones en toda la cuenca del río Paraguay, dejando excesos pluviométricos en toda la cuenca. Se espera que los niveles del río Paraguay presenten leves ascensos en las cuencas; alta y media del río Paraguay en esta semana.

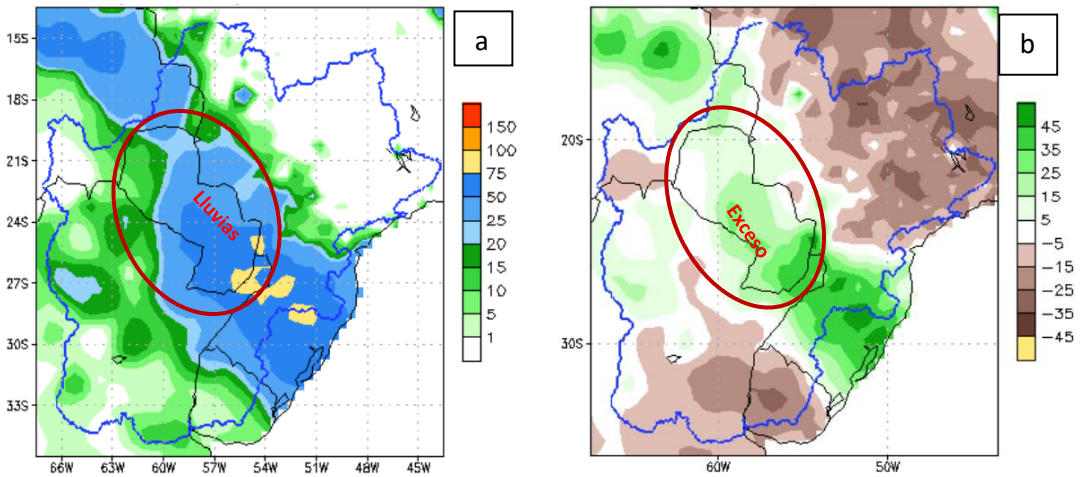

Figura 1: a) Cantidad de lluvia prevista (en mm) desde el 01 al 07 de mayo. **b)** Anomalía de lluvia acumulada (en mm) desde el 01 al 07 de mayo. En él se pueden determinar las zonas con posibles excesos (verde) o déficits (marrón) de lluvias previstas para esas fechas. Fuente: NOAA.

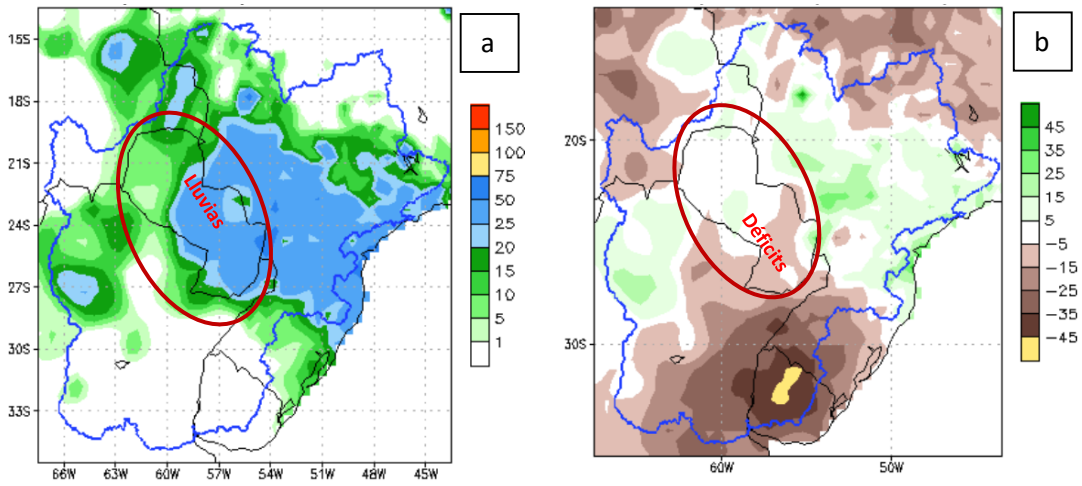

Figura 2: a) Cantidad de lluvia prevista (en mm) desde el 08 al 14 de mayo. **b)** Anomalía de lluvia acumulada desde el 30 de abril al 06 de mayo. En él se pueden determinar las zonas con posibles excesos (verde) o déficits (marrón) de lluvias previstas para esas fechas. Fuente: NOAA.

Para la semana del 08 al 14 de mayo se esperan precipitaciones en toda la cuenca del río Paraguay, dejan déficit pluvimetrico en la cuenca baja, y normal en las cuencas; alta y media, se espera que los niveles del río Paraguay no varien mucho en todos los puntos de medición.

Proyección Hidrológica

Cuenca Alta:	Se espera que su nivel ascienda levemente en las próximas dos semanas de pronóstico.
Cuenca Media:	Se espera que su nivel ascienda levemente en las próximas dos semanas de pronóstico.
Cuenca Baja:	Se espera que su nivel descienda levemente en la primera semana y leve ascenso en la segunda semana de pronóstico.

1.1. Pronóstico semanal de alturas hidrométricas del río Paraguay

Para las próximas tres semanas, las alturas hidrométricas pueden llegar a los siguientes niveles:

	Actual	*Pronóstico (en metros)*		
Estación / Fecha	02 may	08 may	15 may	22 may
Fuerte Olimpo	5,80 +02	5,92	6,05	6,10
Concepción	4,72 +02	4,84	4,94	4,98
Asunción	3,95 E	4,06	4,12	4,15
Alberdi	5,48 -02	5,40	5,46	5,52
Pilar	5,25 +03	5,45	5,52	5,61

Rango de Incertidumbre: +/-20cm

Obs: Estos valores están basados en análisis previos teniendo en cuenta salidas de modelos numéricos, datos observados y registros históricos, por lo que la probabilidad de ocurrencia está sujeta a un cierto rango de error. Estas proyecciones se irán **actualizando cada semana** desde las instituciones involucradas en este documento que estarán en monitoreo constante de las condiciones hidrometeorológicas del territorio paraguayo.

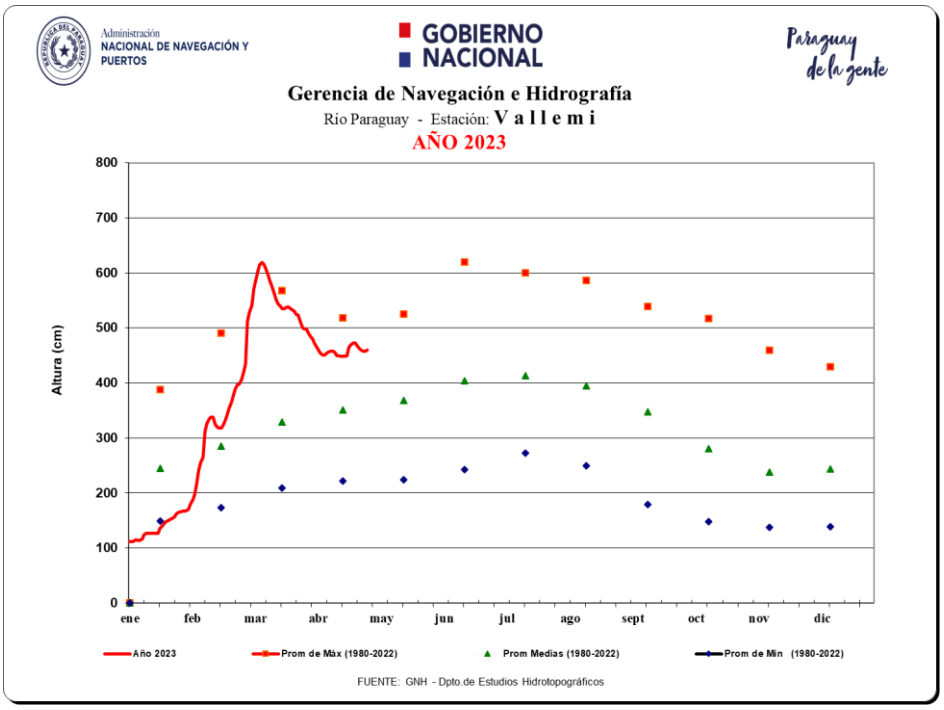
Administración
NACIONAL DE NAVEGACIÓN Y PUERTOS
GOBIERNO NACIONAL
Paraguay de la gente
Gerencia de Navegación e Hidrografía
Río Paraguay - Estación: V a l l e m i
AÑO 2023
Altura (cm)
800
700
600
500
400
300
200
100
0
ene
feb
mar
abr
may
jun
jul
ago
sept
oct
nov
dic
Año 2023
Prom de Máx (1980-2022)
Prom Medias (1980-2022)
Prom de Min (1980-2022)
FUENTE: GNH - Dpto.de Estudios Hidrotopográficos

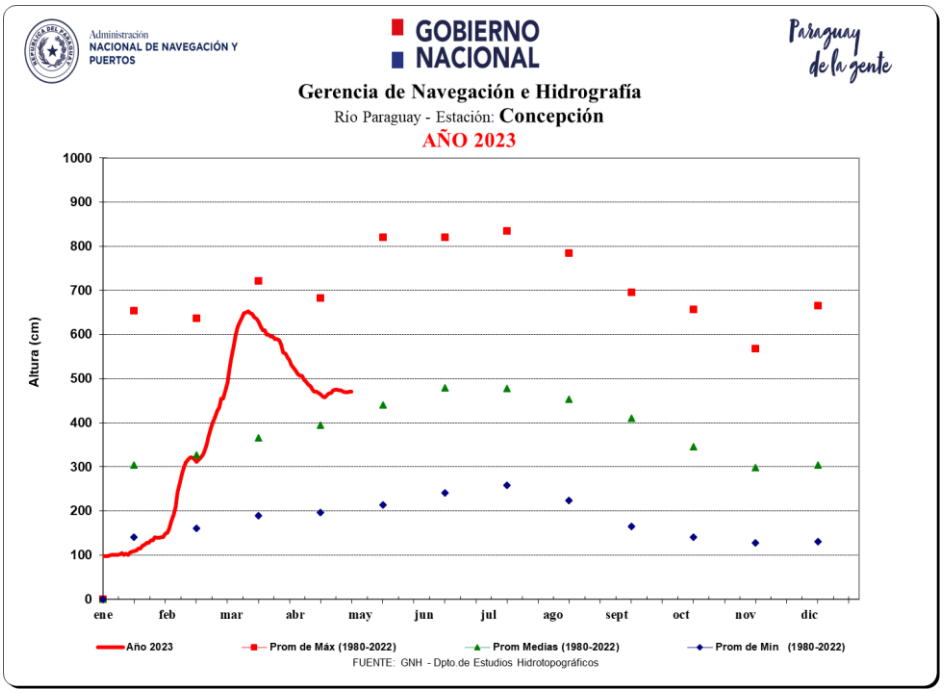
Administración
NACIONAL DE NAVEGACIÓN Y PUERTOS
GOBIERNO NACIONAL
Paraguay de la gente
Gerencia de Navegación e Hidrografía
Río Paraguay - Estación: Concepción
AÑO 2023
Altura (cm)
1000
900
800
700
600
500
400
300
200
100
0
ene
feb
mar
abr
may
jun
jul
ago
sept
oct
nov
dic
Año 2023
Prom de Máx (1980-2022)
Prom Medias (1980-2022)
Prom de Min (1980-2022)
FUENTE: GNH - Dpto.de Estudios Hidrotopográficos

Administración NACIONAL DE NAVEGACIÓN Y PUERTOS

GOBIERNO NACIONAL

Paraguay de la gente

Gerencia de Navegación e Hidrografía

Río Paraguay - Estación: **Asunción**

AÑO 2023

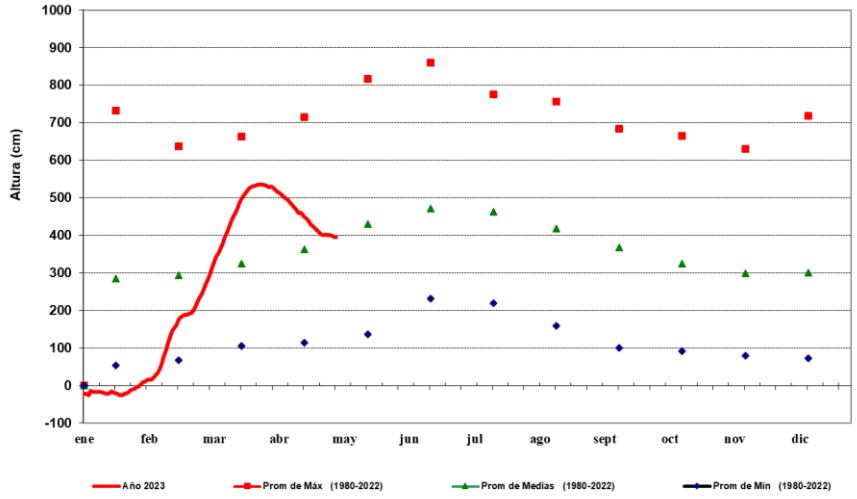

FUENTE: GNH - Dpto.de Estudios Hidrotopográficos

Administración NACIONAL DE NAVEGACIÓN Y PUERTOS

GOBIERNO NACIONAL

Paraguay de la gente

Gerencia de Navegación e Hidrografía

Río Paraguay - Estación: **Villeta**

AÑO 2023

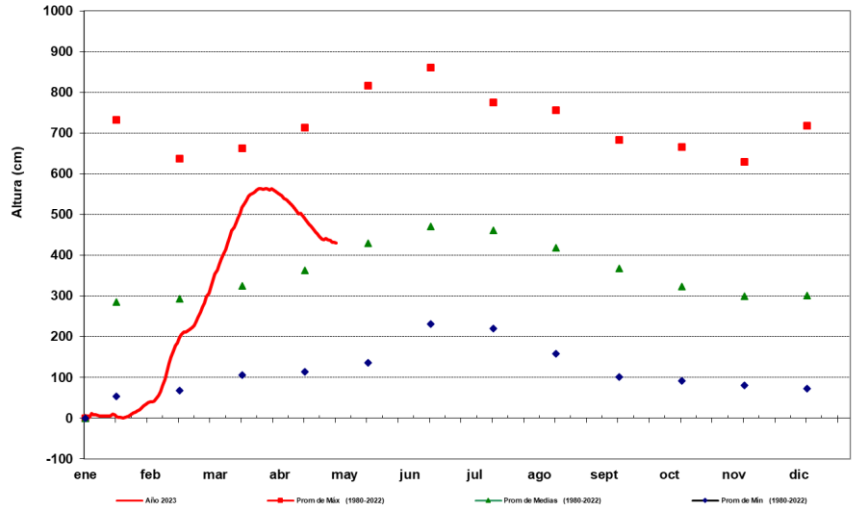

FUENTE: GNH - Dpto.de Estudios Hidrotopográficos

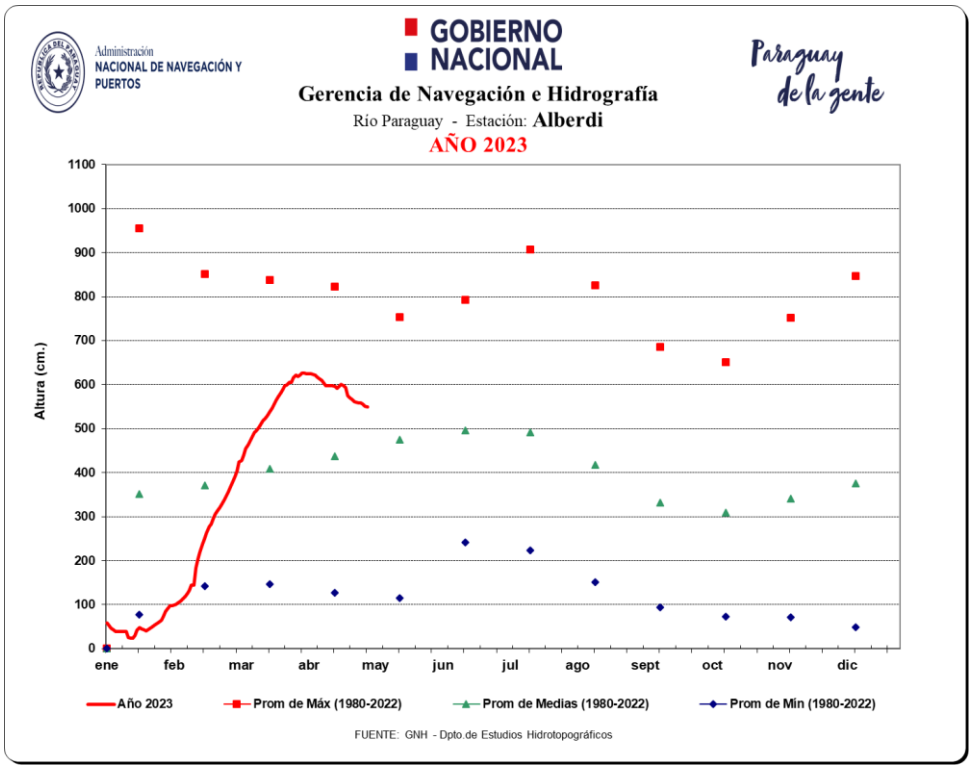
Administración NACIONAL DE NAVEGACIÓN Y PUERTOS
GOBIERNO NACIONAL
Paraguay de la gente
Gerencia de Navegación e Hidrografía
Río Paraguay - Estación: Alberdi
AÑO 2023
Altura (cm.)
1100
1000
900
800
700
600
500
400
300
200
100
0
ene
feb
mar
abr
may
jun
jul
ago
sept
oct
nov
dic
Año 2023
Prom de Máx (1980-2022)
Prom de Medias (1980-2022)
Prom de Min (1980-2022)
FUENTE: GNH - Dpto.de Estudios Hidrotopográficos

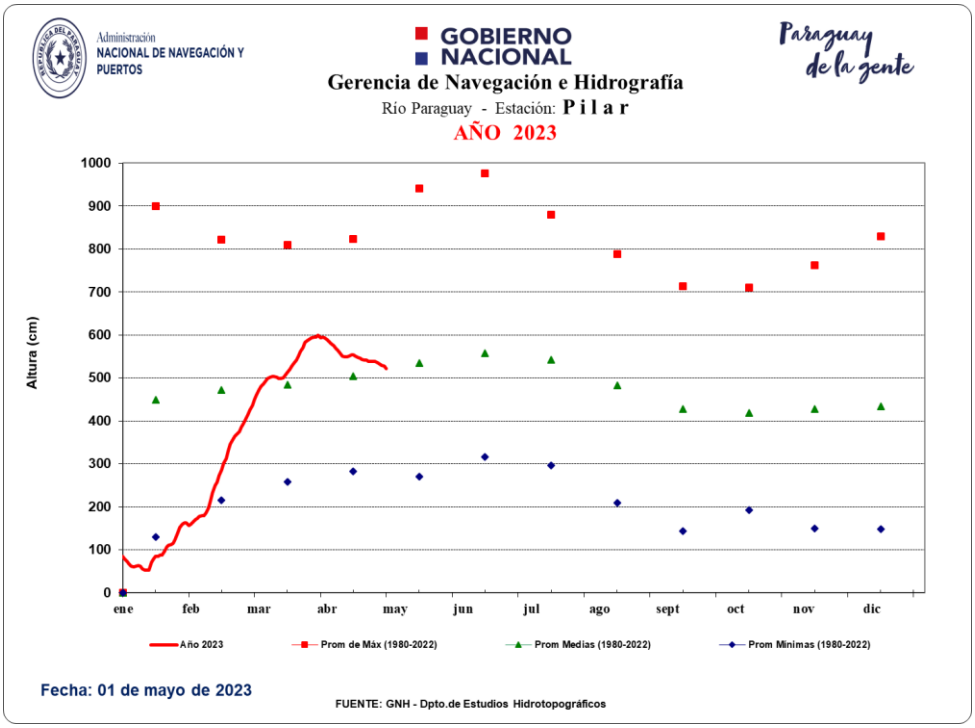
Administración NACIONAL DE NAVEGACIÓN Y PUERTOS
GOBIERNO NACIONAL
Paraguay de la gente
Gerencia de Navegación e Hidrografía
Río Paraguay - Estación: P i l a r
AÑO 2023
Altura (cm)
1000
900
800
700
600
500
400
300
200
100
0
ene
feb
mar
abr
may
jun
jul
ago
sept
oct
nov
dic
Año 2023
Prom de Máx (1980-2022)
Prom Medias (1980-2022)
Prom Mínimas (1980-2022)
Fecha: 01 de mayo de 2023
FUENTE: GNH - Dpto.de Estudios Hidrotopográficos

Para más información puede consultar en:

Dirección de Meteorología e Hidrología

Cnel. Francisco López 1080 c/ De la Conquista – Tel.: (021) 438-1000 – Correo: max.pasten@meteorologia.gov.py