

**DIRECCIÓN DE METEOROLOGÍA E HIDROLOGÍA
GERENCIA DE PRONÓSTICOS METEOROLÓGICOS
DEPARTAMENTO DE ANÁLISIS Y PREDICCIÓN DEL TIEMPO**





BOLETÍN ESPECIAL

- **Evento Meteorológico Previsto:** Sistema de tormentas.
- **Sector de posible afectación:** Región Occidental. Centro y oeste de la Oriental
- **Fecha del evento:** Sábado 10 y domingo 11 de febrero del 2024

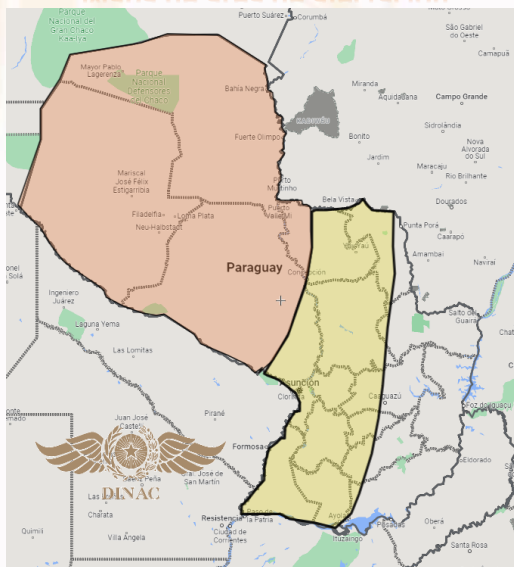
Departamentos y periodo de afectación

- **Boquerón, centro y norte de Pdte. Hayes, Alto Paraguay y oeste de Concepción:** desde la madrugada y hasta la tarde del sábado 10; luego desde la madrugada y hasta la tarde del domingo 11.
- **Central y Asunción, sur de Pdte. Hayes, Ñeembucú, oeste de Misiones, Paraguairí, Cordillera, San Pedro, centro, sur y este de Concepción, oeste de Amambay:** desde la mañana y hasta la noche del sábado 10; luego desde la tarde y hasta la noche del domingo 11.
- **Centro y oeste de Caaguazú, centro y oeste de Caazapá, oeste de Itapúa, Guairá, centro y este de Caazapá:** desde la tarde y hasta la noche del sábado 10; luego desde la tarde y hasta la noche del domingo 11.

Características puntuales de los fenómenos

ÁREA	AMARILLO	NARANJA
 LLUVIAS:	20 a 50 mm	70 a 130 mm
 VIENTO:	Ráfagas que podrían superar los 100 km/h	Ráfagas que podrían superar los 100 km/h
 TORMENTAS:	Con alta frecuencia sobre el área.	Con alta frecuencia sobre el área.
 GRANIZOS:	Probabilidad de ocurrencia de manera puntual.	Probabilidad de ocurrencia de manera puntual.

Mapa de área de afectación



Actualizado en fecha: 09/02/2024
Hora 16:15 H.O.P.