

Monitoreo de la precipitación diaria

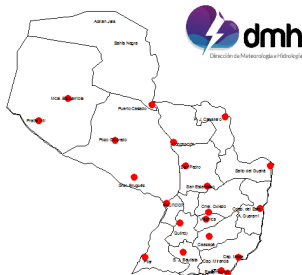
Servicios Climáticos

30 de abril de 2026

Comportamiento de la precipitación diaria

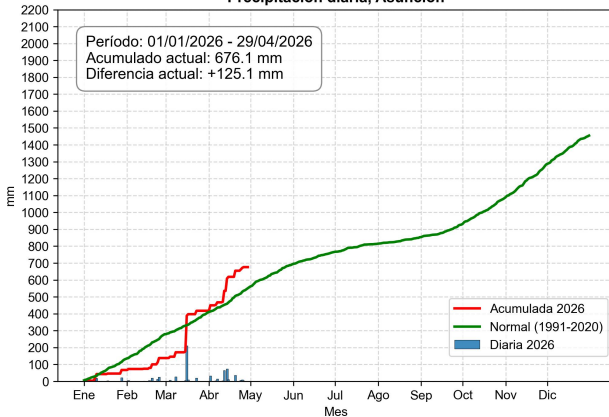
Lista de estaciones analizadas

En el mapa se observa la ubicación de las estaciones Meteorológicas que presentan datos diarios. En cada localidad se ha calculado la precipitación diaria acumulada normal en el período 1991-2020 y la acumulada diaria 2026.



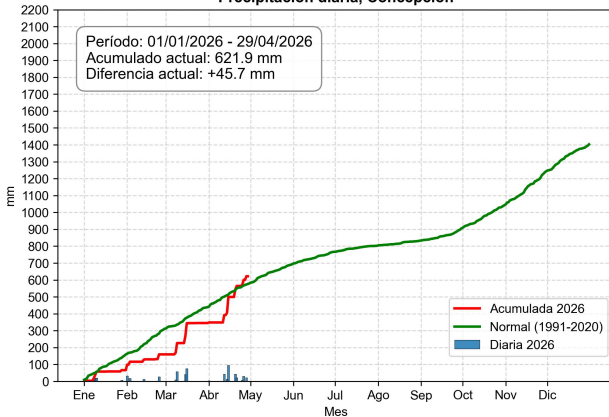
Comportamiento de la precipitación diaria

Precipitación diaria, Asunción



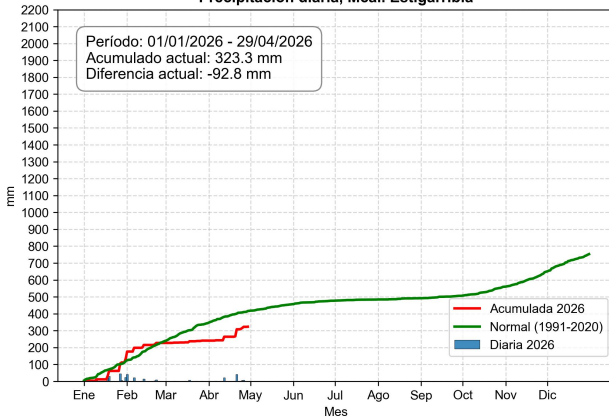
Comportamiento de la precipitación diaria

Precipitación diaria, Concepción



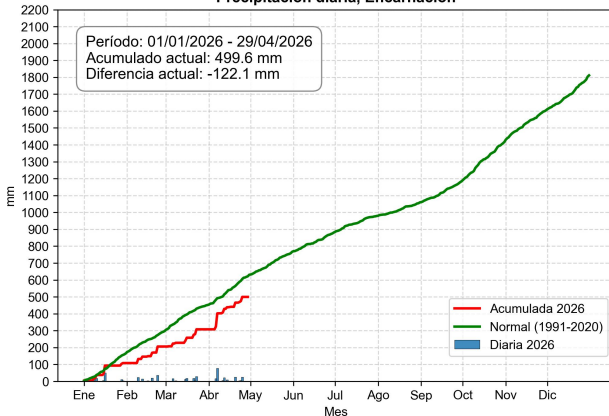
Comportamiento de la precipitación diaria

Precipitación diaria, Mcal. Estigarribia



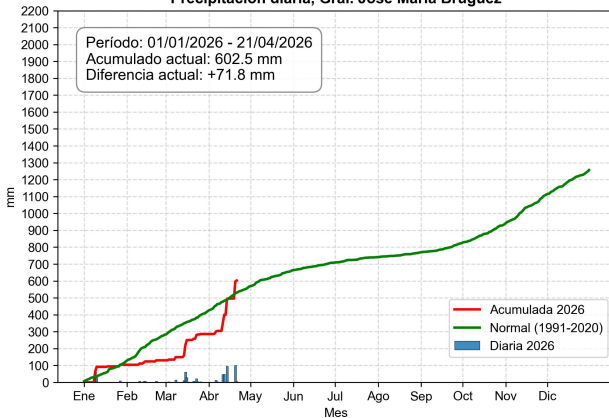
Comportamiento de la precipitación diaria

Precipitación diaria, Encarnación



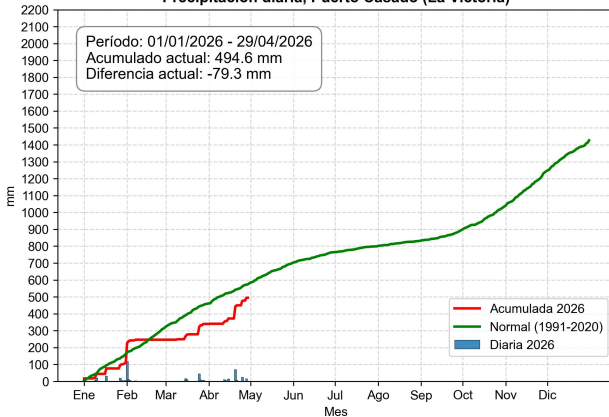
Comportamiento de la precipitación diaria

Precipitación diaria, Gral. José María Bruguez



Comportamiento de la precipitación diaria

Precipitación diaria, Puerto Casado (La Victoria)



Información

Actualizado con datos del: 30 de abril de 2026

Edición técnica:

Rocío Fernández

Cintia Espínola

Consultas:

Dpto. de Servicios Climáticos