



Resumen Hidrológico Mensual, estaciones del río Paraguay

Abril 2026

Departamento de Pronósticos Hidrológicos

19-05-2026

Presentación:

La Dirección de Meteorología e Hidrología conjuntamente con otras instituciones como el MADES, MOPC, ANPP y la Armada Nacional, realiza un monitoreo continuo de los niveles del río Paraguay a través de estaciones hidrológicas automáticas y convencionales instaladas en los principales puertos del río Paraguay.

Los datos son colectados por la Dirección de Meteorología e Hidrología, quien disponibiliza de forma diaria y continua los niveles registrados.

Estaciones hidrológicas convencionales del río Paraguay.

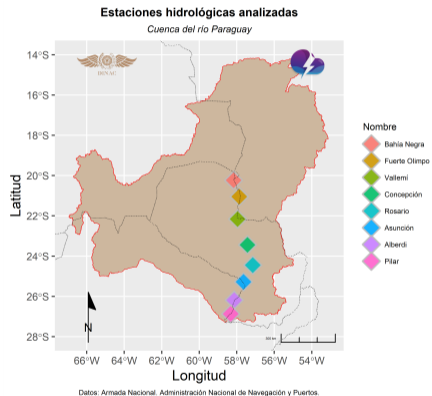
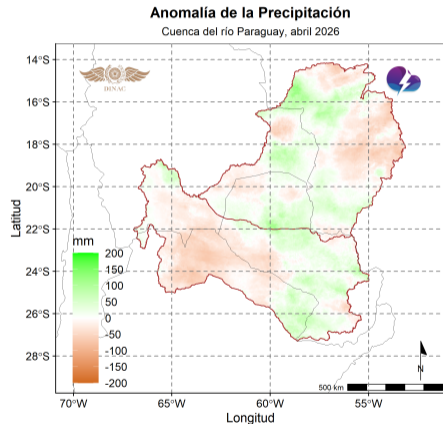


Figura 1: Fuente: Departamento de Pronósticos Hidrológicos-DMH.

Anomalía de la Precipitación, mes de abril 2026

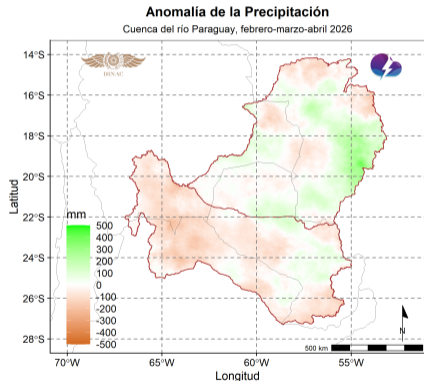
En el último mes, las anomalías de precipitación muestran que los excesos se limitaron mayoritariamente a las zonas centro y sur de la cuenca, contrastando con déficits de lluvia en el sector oeste.



Datos: CHIRPS (Rainfall Estimates from Rain Gauge and Satellite Observations)
Procesamiento: Dpto. Pronósticos Hidrológicos
Periodo climatológico 1982-2016

Anomalía de la Precipitación, trimestre febrero-marzo-abril 2026

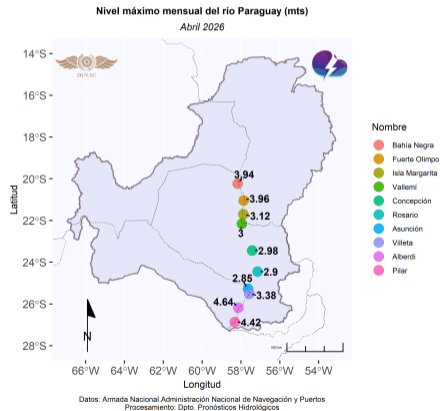
En el mapa de anomalías de precipitación del último trimestre se observan excesos registrados en gran parte de la región norte y este, junto con déficits de lluvias en varios sectores de la cuenca.



Datos: CHIRPS (Rainfall Estimates from Rain Gauge and Satellite Observations)
Procesamiento: Dpto. Pronósticos Hidrológicos
Periodo climatológico 1982-2016

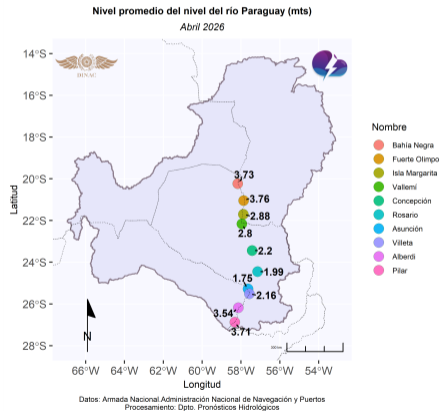
Nivel Máximo, mes de abril 2026

Los valores máximos se registraron en los puertos ubicados en la subcuenca baja, destacándose un valor mensual máximo de **4.64 m** en el *Puerto de Alberdi*.



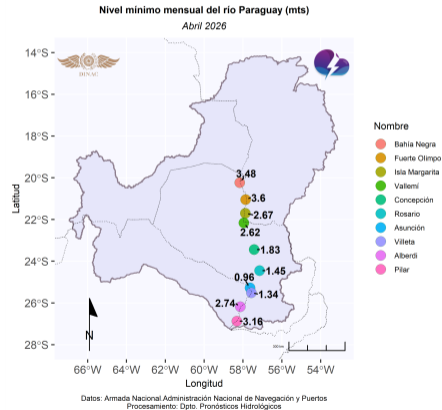
Nivel Promedio, mes de abril 2026

El promedio mensual del nivel del río alcanzó los **1.75 m** en el *Puerto de Asunción*. Por otro lado, el valor más alto se registró en el *Puerto de Fuerte Olimpo* con un valor de **3.76 m**.



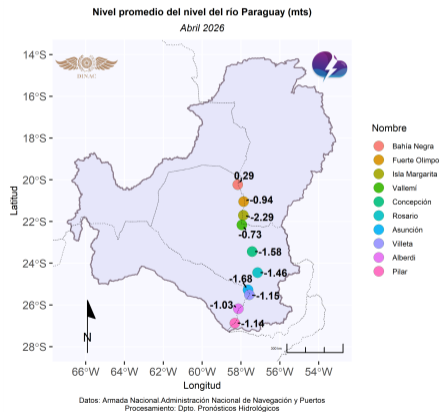
Nivel Mínimo, mes de abril 2026

El nivel diario mínimo del río Paraguay se registró nuevamente en el *Puerto de Asunción*, con un valor de **0.96 m**.



Diferencia entre el promedio y la normal, mes de abril 2026

Se registraron anomalías negativas en la mayoría de los puertos, siendo el *Puerto de Isla Margarita* el que presentó las diferencias más significativas, con un valor de **-2.29 m**. Se dieron anomalías positivas, con un valor de **0.29 m** en el *Puerto de Bahía Negra*.



Autores:

Nelson Mendoza

Presidente, Dirección Nacional de Aeronáutica Civil DINAC

Eduardo Mingo

Director, Dirección de Meteorología e Hidrología DMH

Jorge Sánchez

Sub Director de Hidrología

Rocío Vázquez

Gerente de Pronósticos Hidrológicos

Violeta González

Jefe de Departamento de Pronósticos Hidrológicos

Colaboradores:

- Gerencia de Observaciones Hidrológicas
- Armada Nacional
- Administración Nacional de Navegación y Puertos
- Ministerio del Ambiente y Desarrollo Sostenible

Para mas información:

Dirección de Meteorología e Hidrología Cnel. Francisco López
1080 c/ De la Conquista – Tel.: (021) 438-1000 Correo:

rocio.vazquez @meteorologia.gov.py

violeta.gonzalez @meteorologia.gov.py



Ministerio del
**AMBIENTE
Y DESARROLLO SOSTENIBLE**