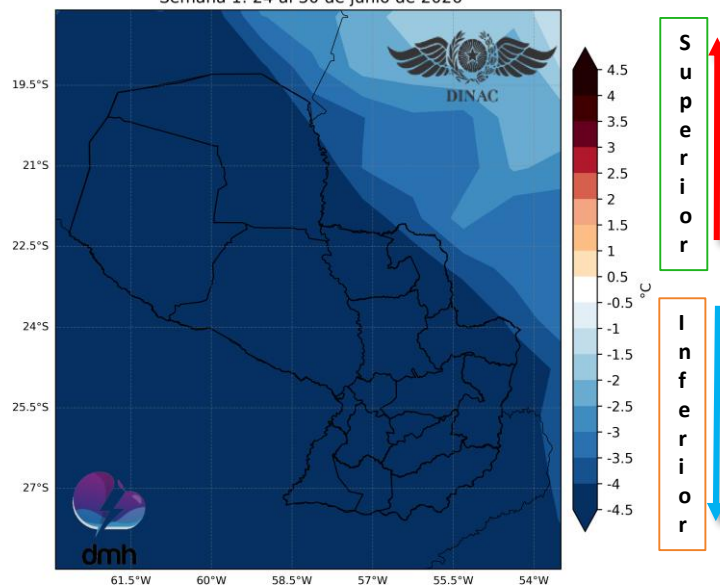


Pronóstico Subestacional - Temperatura

Semana 1 24 al 30 de junio de 2026

Anomalía de la Temperatura a 2 metros (°C)
Semana 1: 24 al 30 de junio de 2026



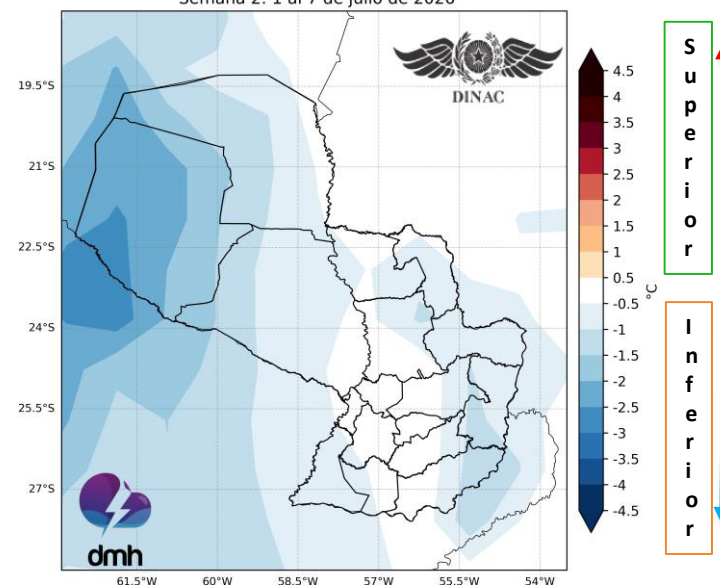
Reprocesamiento: Dpto. SERVICIOS CLIMÁTICOS - DMH Fuente: CPTC/INPE/IRI

Localidades	Promedio Semanal de temperatura (°C)
Mariscal Estigarribia	18.6
Puerto Casado	19.6
Pedro Juan Caballero	18.0
Pozo Colorado	17.9
Concepción	18.6
General Briguez	16.8
San Pedro	17.9
San Estanislao	18.2
Salto del Guaira	17.7
Asunción	17.7
Paraguari	17.3
Villarrica	17.3
Coronel Oviedo	17.1
Minga Guazú	17.4
Pilar	16.0
San Juan Bautista	16.5
Caazapá	17.0
Capitán Meza	16.0
Encarnación	15.9

Se prevén valores de temperaturas inferiores al promedio semanal para todo el territorio nacional durante el periodo considerado.

Semana 2 1 al 7 de julio de 2026

Anomalía de la Temperatura a 2 metros (°C)
Semana 2: 1 al 7 de julio de 2026



Reprocesamiento: Dpto. SERVICIOS CLIMÁTICOS - DMH Fuente: CPTC/INPE/IRI

Localidades	Promedio Semanal de temperatura (°C)
Mariscal Estigarribia	19.1
Puerto Casado	20.1
Pedro Juan Caballero	18.6
Pozo Colorado	18.7
Concepción	19.2
General Briguez	17.2
San Pedro	18.4
San Estanislao	18.6
Salto del Guaira	18.0
Asunción	18.1
Paraguari	17.7
Villarrica	17.7
Coronel Oviedo	17.5
Minga Guazú	17.6
Pilar	16.1
San Juan Bautista	16.7
Caazapá	17.4
Capitán Meza	16.0
Encarnación	16.3

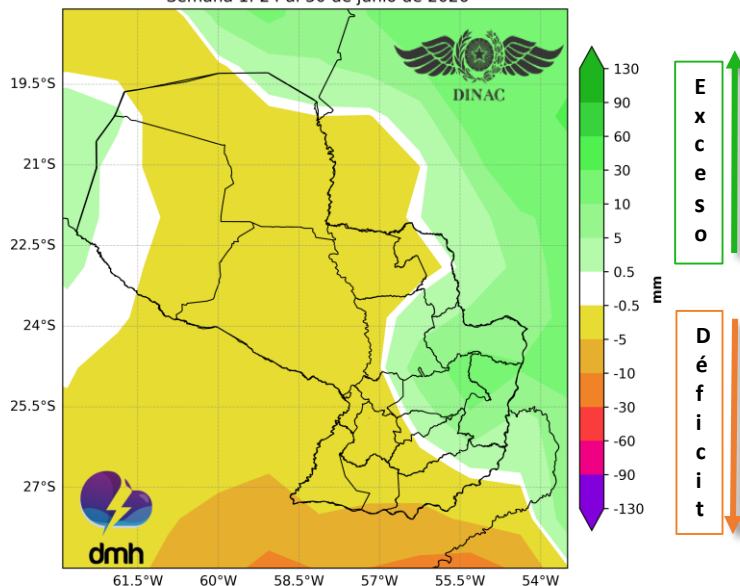
Sobre todo el territorio nacional se prevén valores de temperaturas inferiores al promedio semanal durante el periodo considerado.

Pronóstico Subestacional - Precipitación

Semana 1

24 al 30 de junio de 2026

Anomalía de la Precipitación (mm)
Semana 1: 24 al 30 de junio de 2026



Reprocesamiento: Dpto. SERVICIOS CLIMÁTICOS - DMH

Fuente: CPTEC/INPE/IRI

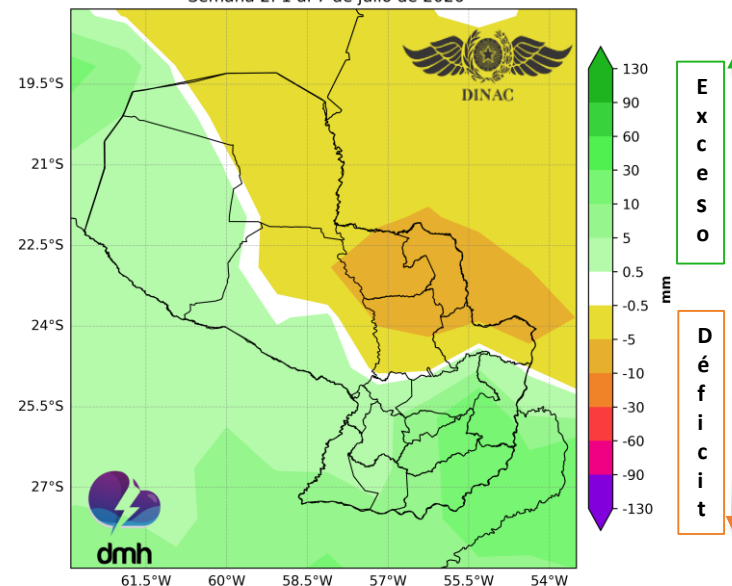
Durante el periodo considerado, se prevé un predominio de valores inferiores al promedio semanal sobre gran parte del país.

Localidades	Promedio Semanal de lluvia (mm)
Mariscal Estigarribia	3.3
Puerto Casado	13.4
Pedro Juan Caballero	25.4
Pozo Colorado	13.1
Concepción	18.1
General Bruguez	10.2
San Pedro	22.9
San Estanislao	29.5
Salto del Guaira	22.3
Asunción	14.7
Paraguarí	26.4
Villarrica	19.5
Coronel Oviedo	17.5
Minga Guazú	29.4
Pilar	21.1
San Juan Bautista	21.1
Caazapá	25.8
Capitán Meza	24.9
Encarnación	28.8

Semana 2

1 al 7 de julio de 2026

Anomalía de la Precipitación (mm)
Semana 2: 1 al 7 de julio de 2026



Reprocesamiento: Dpto. SERVICIOS CLIMÁTICOS - DMH

Fuente: CPTEC/INPE/IRI

Sobre el centro y el sur del país se prevé un predominio de valores superiores al promedio, mientras que sobre el norte, valores inferiores al promedio semanal durante el periodo considerado.

Localidades	Promedio Semanal de lluvia (mm)
Mariscal Estigarribia	2.2
La Victoria	8.5
Pedro Juan Caballero	13.9
Pozo Colorado	6.9
Concepción	11.6
General Bruguez	9.3
San Pedro	15.3
San Estanislao	18.5
Salto del Guairá	23.4
Luque	13.3
Paraguarí	18.8
Villarrica	18.2
Coronel Oviedo	15.0
Minga Guazú	17.2
Pilar	14.6
San Juan Bautista	22.7
Caazapá	20.1
Capitán Meza	27.8
Encarnación	32.4