



Resumen Hidrológico Mensual, estaciones del río Paraguay

Mayo 2026

Departamento de Pronósticos Hidrológicos

15-06-2026

Presentación:

La Dirección de Meteorología e Hidrología conjuntamente con otras instituciones como el MADES, MOPC, ANPP y la Armada Nacional, realiza un monitoreo continuo de los niveles del río Paraguay a través de estaciones hidrológicas automáticas y convencionales instaladas en los principales puertos del río Paraguay.

Los datos son colectados por la Dirección de Meteorología e Hidrología, quien disponibiliza de forma diaria y continua los niveles registrados.

Estaciones hidrológicas convencionales del río Paraguay.

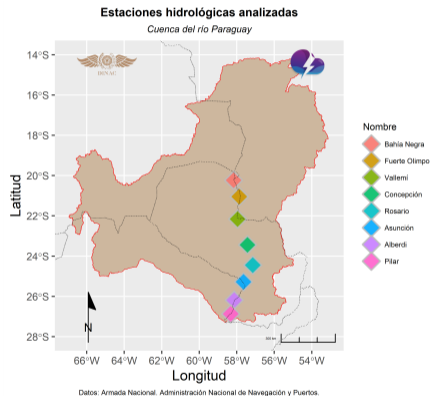
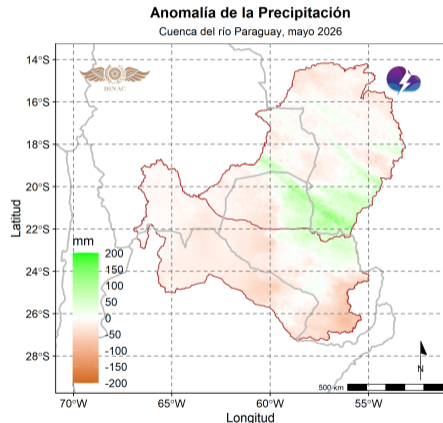


Figura 1: Fuente: Departamento de Pronósticos Hidrológicos-DMH.

Anomalía de la Precipitación, mes de mayo 2026

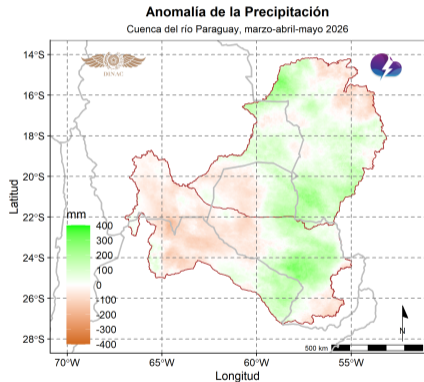
En el último mes, las anomalías de precipitación muestran que los excesos se limitaron mayoritariamente en el noreste de la cuenca, contrastando con déficits de lluvia en el centro y sur de la misma.



Datos: CHIRPS (Rainfall Estimates from Rain Gauge and Satellite Observations)
Procesamiento: Dpto. Pronósticos Hidrológicos
Periodo climatológico 1982-2016

Anomalía de la Precipitación, trimestre marzo-abril-mayo 2026

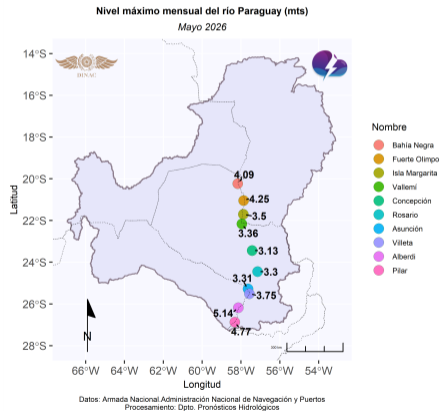
En el mapa de anomalías de precipitación del último trimestre se observan excesos registrados en toda la cuenca, junto con déficits de lluvias en varios sectores de la misma.



Datos: CHIRPS (Rainfall Estimates from Rain Gauge and Satellite Observations)
Procesamiento: Dpto. Pronósticos Hidrológicos
Periodo climatológico 1982-2016

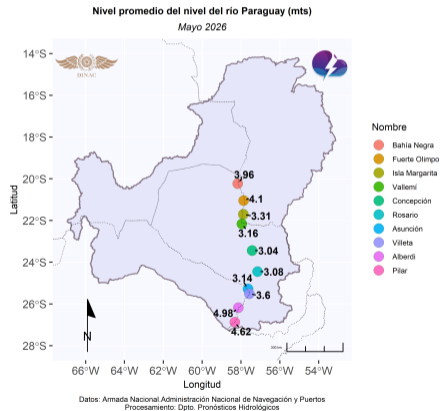
Nivel Máximo, mes de mayo 2026

Los valores máximos se registraron en los puertos ubicados en la subcuenca baja, destacándose un valor mensual máximo de **5.14 m** en el *Puerto de Alberdi*.



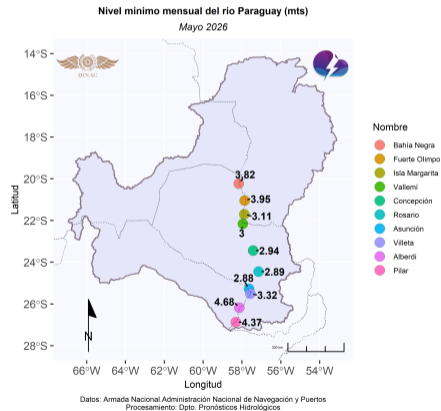
Nivel Promedio, mes de mayo 2026

El promedio mensual del nivel del río alcanzó los **3.04 m** en el *Puerto de Concepción*. Por otro lado, el valor más alto se registró en el *Puerto de Alberdi* con un valor de **4.98 m**.



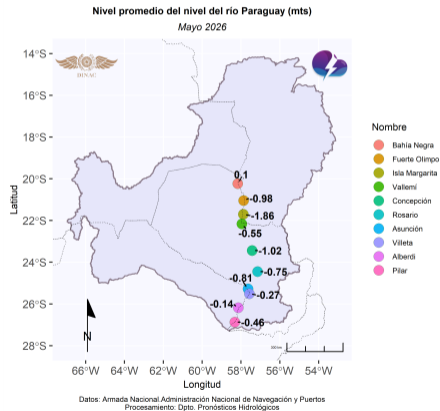
Nivel Mínimo, mes de mayo 2026

El nivel diario mínimo del río Paraguay se registró nuevamente en el *Puerto de Asunción*, con un valor de **2.88 m**.



Diferencia entre el promedio y la normal, mes de mayo 2026

Se registraron anomalías negativas en la mayoría de los puertos, siendo el *Puerto de Isla Margarita* el que presentó las diferencias más significativas, con un valor de **-1.86 m**. Se dieron anomalías positivas, con un valor de **0.10 m** en el *Puerto de Bahía Negra*.



Autores:

Nelson Mendoza

Presidente, Dirección Nacional de Aeronáutica Civil DINAC

Eduardo Mingo

Director, Dirección de Meteorología e Hidrología DMH

Jorge Sánchez

Sub Director de Hidrología

Rocío Vázquez

Gerente de Pronósticos Hidrológicos

Violeta González

Jefe de Departamento de Pronósticos Hidrológicos

Colaboradores:

- Gerencia de Observaciones Hidrológicas
- Armada Nacional
- Administración Nacional de Navegación y Puertos
- Ministerio del Ambiente y Desarrollo Sostenible

Para mas información:

Dirección de Meteorología e Hidrología Cnel. Francisco López
1080 c/ De la Conquista – Tel.: (021) 438-1000 Correo:

rocio.vazquez @meteorologia.gov.py

violeta.gonzalez @meteorologia.gov.py



Ministerio del
**AMBIENTE
Y DESARROLLO SOSTENIBLE**